

I. SUPERFICIES

101a. Superficie por uso

Valores absolutos (ha)

	Forestal arbolado	Forestal arbolado ralo	Forestal arb. + for arb ralo	Forestal desarbolado	Forestal	No forestal	Totales
Castilla y León	1.585.408	533.731	2.119.139	2.397.247	4.516.386	4.906.016	9.422.402
España	10.625.698	3.278.962	13.904.660	12.079.402	25.984.061	24.611.953	50.596.014

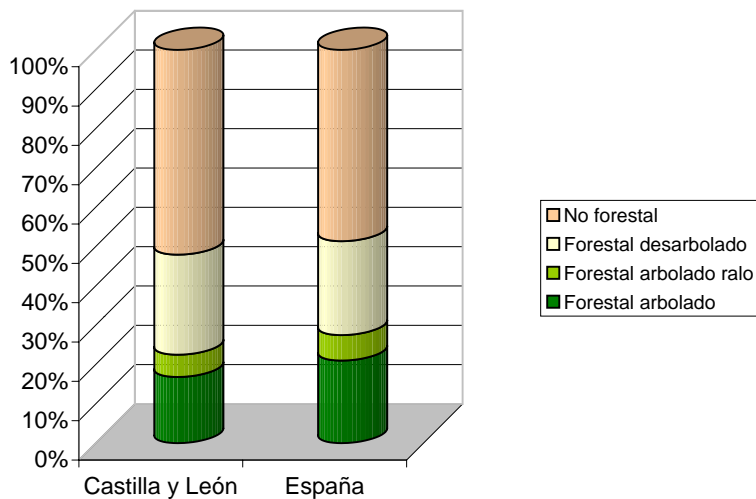
Distribución del uso en cada zona geográfica. Valores relativos.

	Forestal arbolado	Forestal arbolado ralo	Forestal arb. + for arb ralo	Forestal desarbolado	Forestal	No forestal	Totales
Castilla y León	16,8	5,7	22,5	25,4	47,9	52,1	100,0
España	21,0	6,5	27,5	23,9	51,4	48,6	100,0

Distribución del uso respecto al total de España. Valores relativos.

	Forestal arbolado	Forestal arbolado ralo	Forestal arb. + for arb ralo	Forestal desarbolado	Forestal	No forestal	Totales
Castilla y León	14,9	16,3	15,2	19,8	17,4	19,9	18,6
España	100,0	100,0	100,0	100,0	100,0	100,0	100,0

Gráfico 1. Comparativa regional-nacional de la distribución superficial por tipo de uso



101b. Superficie por uso y provincia

Valores absolutos (ha)

Prov	Forestal arbolado	Forestal arbolado ralo	Forestal arb. + for arb ralo	Forestal desarbolado	Forestal	Cultivos	Improductivo y aguas	Totales
Av	129.720	28.411	158.131	320.766	478.897	301.356	24.762	805.015
Bu	358.332	35.881	394.213	313.869	708.082	693.127	28.010	1.429.219
Le	167.281	101.928	269.209	590.316	859.525	651.073	47.487	1.558.085
Pa	72.443	55.795	128.238	119.667	247.905	533.392	23.909	805.206
Sa	137.373	193.515	330.888	321.679	652.567	553.847	28.581	1.234.995
Sg	171.238	24.746	195.984	131.441	327.425	347.481	17.160	692.065
So	323.727	29.854	353.582	279.341	632.923	383.925	13.794	1.030.642
Va	103.846	7.754	111.600	38.767	150.366	642.921	17.761	811.049
Za	121.449	55.846	177.295	281.400	458.696	565.399	32.032	1.056.127
C y L	1.585.408	533.731	2.119.139	2.397.247	4.516.386	4.672.521	233.495	9.422.402

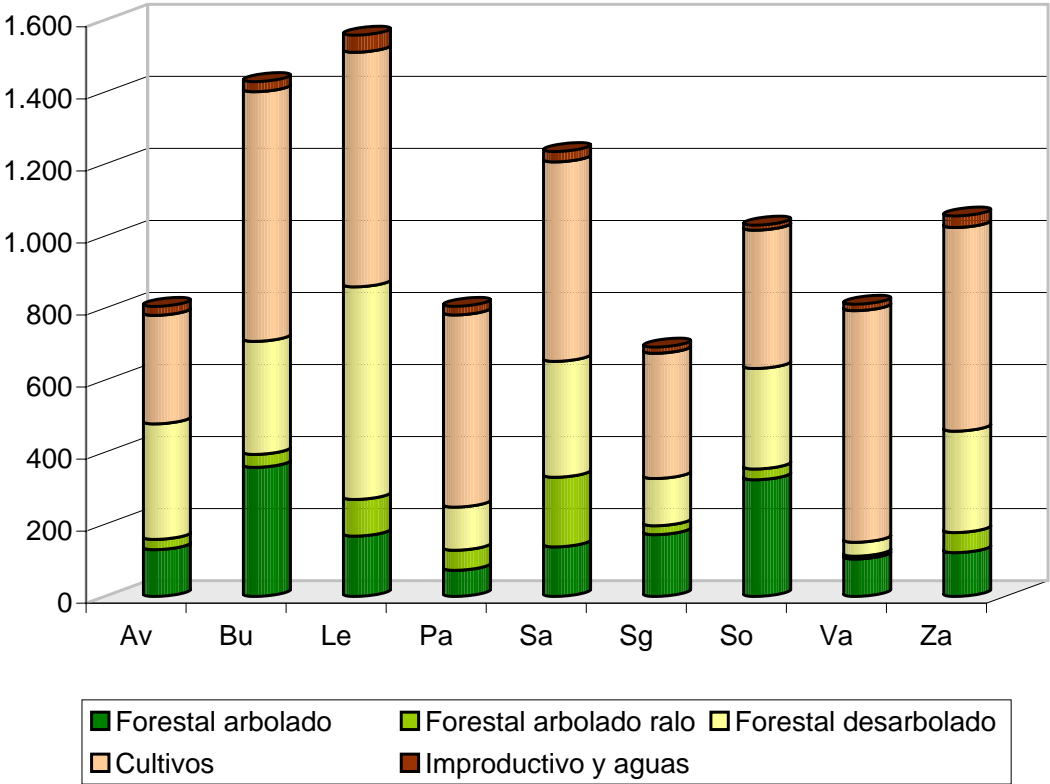
Distribución del uso por provincia. Valores relativos.

Prov	Forestal arbolado	Forestal arbolado ralo	Forestal arb. + for arb ralo	Forestal desarbolado	Forestal	Cultivos	Improductivo y aguas	Totales
Av	8,2	5,3	7,5	13,4	10,6	6,4	10,6	8,5
Bu	22,6	6,7	18,6	13,1	15,7	14,8	12,0	15,2
Le	10,6	19,1	12,7	24,6	19,0	13,9	20,3	16,5
Pa	4,6	10,5	6,1	5,0	5,5	11,4	10,2	8,5
Sa	8,7	36,3	15,6	13,4	14,4	11,9	12,2	13,1
Sg	10,8	4,6	9,2	5,5	7,2	7,4	7,3	7,3
So	20,4	5,6	16,7	11,7	14,0	8,2	5,9	10,9
Va	6,6	1,5	5,3	1,6	3,3	13,8	7,6	8,6
Za	7,7	10,5	8,4	11,7	10,2	12,1	13,7	11,2
C y L	100,0	100,0	100,0	100,0	100,0	100,0	100,0	100,0

Distribución del uso en cada provincia. Valores relativos.

Prov	Forestal arbolado	Forestal arbolado ralo	Forestal arb. + for arb ralo	Forestal desarbolado	Forestal	Cultivos	Improductivo y aguas	Totales
Av	16,1	3,5	19,6	39,8	59,5	37,4	3,1	100,0
Bu	25,1	2,5	27,6	22,0	49,5	48,5	2,0	100,0
Le	10,7	6,5	17,3	37,9	55,2	41,8	3,0	100,0
Pa	9,0	6,9	15,9	14,9	30,8	66,2	3,0	100,0
Sa	11,1	15,7	26,8	26,0	52,8	44,8	2,3	100,0
Sg	24,7	3,6	28,3	19,0	47,3	50,2	2,5	100,0
So	31,4	2,9	34,3	27,1	61,4	37,3	1,3	100,0
Va	12,8	1,0	13,8	4,8	18,5	79,3	2,2	100,0
Za	11,5	5,3	16,8	26,6	43,4	53,5	3,0	100,0
C y L	16,8	5,7	22,5	25,4	47,9	49,6	2,5	100,0

Gráfico 2. Distribución provincial de la superficie por tipo de uso



103a. Superficie por uso y propiedad

Valores absolutos (ha)

Prov	Uso	Estado o Comunidad Autónoma	Utilidad pública	Libre disposición con consorcio	Particular con consorcio	Particular sin consorcio	Otras propiedades	Total
Castilla y León	Forestal arbolado	47.717	682.190	42.030	35.870	777.601	-	1.585.408
	Forestal arbolado ralo	1.740	138.178	4.002	1.773	388.037	-	533.731
	Forestal desarbolado	30.968	698.619	24.434	20.014	1.623.212	-	2.397.247
	No forestal	5.994	206.386	12.793	10.349	4.670.493	-	4.906.016
	Todos	86.420	1.725.374	83.259	68.006	7.459.344	-	9.422.402
España	Forestal arbolado	665.192	2.759.811	232.969	246.998	6.549.207	171.521	10.625.698
	Forestal arbolado ralo	160.503	500.376	40.493	51.712	2.525.442	436	3.278.962
	Forestal desarbolado	362.889	2.122.549	198.711	132.593	8.966.681	295.979	12.079.402
	No forestal	99.056	970.613	80.702	61.200	23.373.228	27.153	24.611.953
	Todos	1.287.640	6.353.349	552.875	492.503	41.414.558	495.090	50.596.014

Nota: Dentro del grupo Particular sin consorcio están incluidos los montes de libre disposición no consorciados de los municipios, que aunque son p como privados, y además son de muy difícil ubicación, cartografiado y cuantificación.

Distribución del uso en cada zona geográfica y cada tipo de uso. Valores relativos

Prov	Uso	Estado o Comunidad Autónoma	Utilidad pública	Libre disposición con consorcio	Particular con consorcio	Particular sin consorcio	Otras propiedades	Total
Castilla y León	Forestal arbolado	3,0	43,0	2,7	2,3	49,0	-	100,0
	Forestal arbolado ralo	0,3	25,9	0,7	0,3	72,7	-	100,0
	Forestal desarbolado	1,3	29,1	1,0	0,8	67,7	-	100,0
	No forestal	0,1	4,2	0,3	0,2	95,2	-	100,0
	Todos	0,9	18,3	0,9	0,7	79,2	-	100,0
España	Forestal arbolado	6,3	26,0	2,2	2,3	61,6	1,6	100,0
	Forestal arbolado ralo	4,9	15,3	1,2	1,6	77,0	0,0	100,0
	Forestal desarbolado	3,0	17,6	1,6	1,1	74,2	2,5	100,0
	No forestal	0,4	3,9	0,3	0,2	95,0	0,1	100,0
	Todos	2,5	12,6	1,1	1,0	81,9	1,0	100,0

Distribución por uso y por zona geográfica para cada tipo de propiedad. Valores relativos

Prov	Uso	Estado o Comunidad Autónoma	Utilidad pública	Libre disposición con consorcio	Particular con consorcio	Particular sin consorcio	Otras propiedades	Total
Castilla y León	Forestal arbolado	55,2	39,5	50,5	52,7	10,4	-	16,8
	Forestal arbolado ralo	2,0	8,0	4,8	2,6	5,2	-	5,7
	Forestal desarbolado	35,8	40,5	29,3	29,4	21,8	-	25,4
	No forestal	6,9	12,0	15,4	15,2	62,6	-	52,1
	Todos	100,0	100,0	100,0	100,0	100,0	-	100,0
España	Forestal arbolado	51,7	43,4	42,1	50,2	15,8	34,6	21,0
	Forestal arbolado ralo	12,5	7,9	7,3	10,5	6,1	0,1	6,5
	Forestal desarbolado	28,2	33,4	35,9	26,9	21,7	59,8	23,9
	No forestal	7,7	15,3	14,6	12,4	56,4	5,5	48,6
	Todos	100,0	100,0	100,0	100,0	100,0	100,0	100,0

Distribución por uso respecto al total nacional. Valores relativos

Prov	Uso	Estado o Comunidad Autónoma	Utilidad pública	Libre disposición con consorcio	Particular con consorcio	Particular sin consorcio	Otras propiedades	Total
Castilla y León	Forestal arbolado	7,2	24,7	18,0	14,5	11,9	-	14,9
	Forestal arbolado ralo	1,1	27,6	9,9	3,4	15,4	-	16,3
	Forestal desarbolado	8,5	32,9	12,3	15,1	18,1	-	19,8
	No forestal	6,1	21,3	15,9	16,9	20,0	-	19,9
	Todos	6,7	27,2	15,1	13,8	18,0	-	18,6
España	Forestal arbolado	100,0	100,0	100,0	100,0	100,0	100,0	100,0
	Forestal arbolado ralo	100,0	100,0	100,0	100,0	100,0	100,0	100,0
	Forestal desarbolado	100,0	100,0	100,0	100,0	100,0	100,0	100,0
	No forestal	100,0	100,0	100,0	100,0	100,0	100,0	100,0
	Todos	100,0	100,0	100,0	100,0	100,0	100,0	100,0

103b. Superficie por propiedad y provincia

Valores absolutos (ha)

Prov	Estado o Comunidad Autónoma	U. P. sin consorcio	U.P. con consorcio	Libre disposición con consorcio	Particular con consorcio	Particular sin consorcio	Total
Av	10.016	86.044	26.619	9.444	1.556	671.336	805.015
Bu	388	165.383	85.007		25.462	1.152.979	1.429.219
Le	9.913	352.656	366.155	11.412	81	817.867	1.558.085
Pa	723	140.140	40.808	6.723	9.961	606.851	805.206
Sa	5.409	57.891	2.770	4.707	1.070	1.163.148	1.234.995
Sg	22.083	96.192	11.398	3.048	3.713	555.632	692.065
So	29.682	133.604	34.082		19.136	814.138	1.030.642
Va	361	46.121		12.524	4.366	747.677	811.049
Za	7.845	57.181	23.324	35.402	2.660	929.714	1.056.127
C y L	86.420	1.135.211	590.163	83.259	68.006	7.459.344	9.422.402

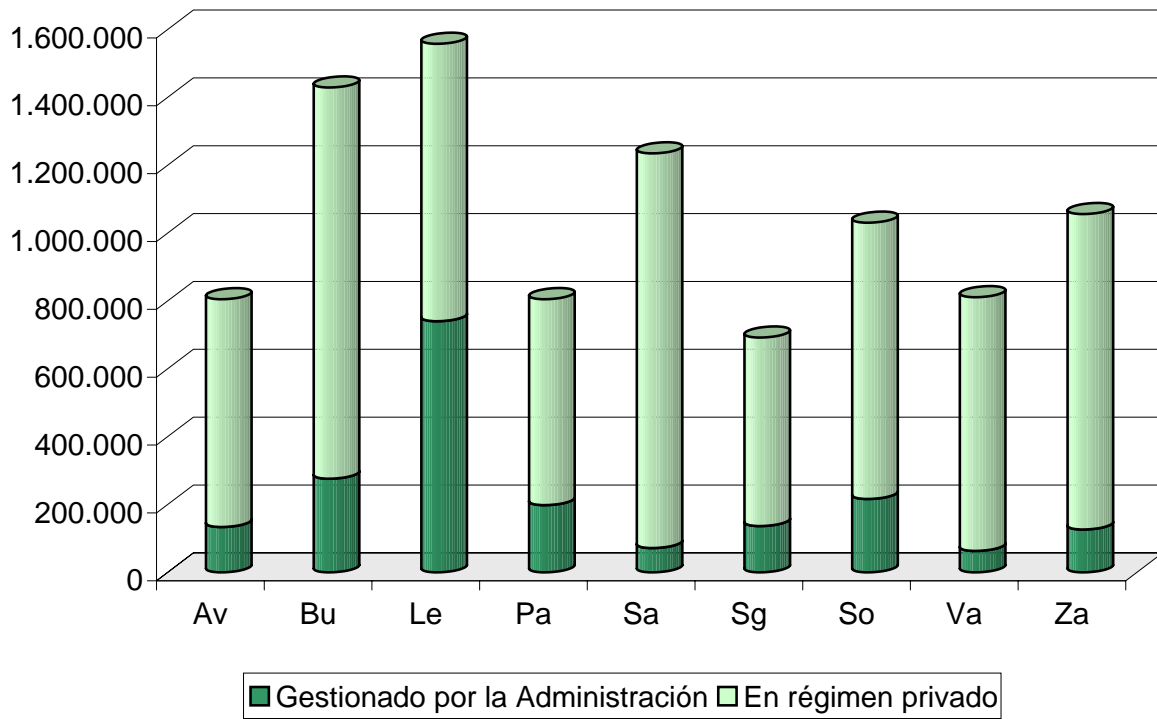
Distribución en cada provincia. Valores relativos.

Prov	Estado o Comunidad Autónoma	U. P. sin consorcio	U.P. con consorcio	Libre disposición con consorcio	Particular con consorcio	Particular sin consorcio	Total
Av	1,2	10,7	3,3	1,2	0,2	83,4	100,0
Bu	0,0	11,6	5,9	0,0	1,8	80,7	100,0
Le	0,6	22,6	23,5	0,7	0,0	52,5	100,0
Pa	0,1	17,4	5,1	0,8	1,2	75,4	100,0
Sa	0,4	4,7	0,2	0,4	0,1	94,2	100,0
Sg	3,2	13,9	1,6	0,4	0,5	80,3	100,0
So	2,9	13,0	3,3	0,0	1,9	79,0	100,0
Va	0,0	5,7	0,0	1,5	0,5	92,2	100,0
Za	0,7	5,4	2,2	3,4	0,3	88,0	100,0
C y L	0,9	12,0	6,3	0,9	0,7	79,2	100,0

Distribución por provincia. Valores relativos.

Prov	Estado o Comunidad Autónoma	U. P. sin consorcio	U.P. con consorcio	Libre disposición con consorcio	Particular con consorcio	Particular sin consorcio	Total
Av	11,6	7,6	4,5	11,3	2,3	9,0	8,5
Bu	0,4	14,6	14,4	0,0	37,4	15,5	15,2
Le	11,5	31,1	62,0	13,7	0,1	11,0	16,5
Pa	0,8	12,3	6,9	8,1	14,6	8,1	8,5
Sa	6,3	5,1	0,5	5,7	1,6	15,6	13,1
Sg	25,6	8,5	1,9	3,7	5,5	7,4	7,3
So	34,3	11,8	5,8	0,0	28,1	10,9	10,9
Va	0,4	4,1	0,0	15,0	6,4	10,0	8,6
Za	9,1	5,0	4,0	42,5	3,9	12,5	11,2
C y L	100,0	100,0	100,0	100,0	100,0	100,0	100,0

Gráfico 3. Distribución provincial de la superficie según responsable de su gestión



103c. Superficie por uso, propiedad y provincia

Valores absolutos (ha)

Prov	Uso	Estado o Comunidad Autónoma	U. P. sin consorcio	U.P. con consorcio	Libre disposición con consorcio	Particular con consorcio	Particular sin consorcio	Total
Ávila	Forestal arbolado	4.103	43.927	5.354	3.216	205	72.915	129.720
	Forestal arbolado ralo		1.651	650	378	113	25.619	28.411
	Forestal desarbolado	4.611	34.856	17.920	3.742	1.207	258.431	320.766
	Cultivos	15	3.984	1.669	1.659	31	294.510	301.868
	Improductivo y aguas	1.287	1.626	1.027	449		19.861	24.250
	Todos	10.016	86.044	26.619	9.444	1.556	671.336	805.015
Burgos	Forestal arbolado	157	111.459	54.933		12.321	179.462	358.332
	Forestal arbolado ralo	0	7.055	3.352		623	24.850	35.881
	Forestal desarbolado	31	39.780	22.599		8.330	243.130	313.869
	Cultivos	133	6.315	2.575		3.838	680.268	693.127
	Improductivo y aguas	68	774	1.548		350	25.270	28.010
	Todos	388	165.383	85.007		25.462	1.152.979	1.429.219
León	Forestal arbolado	4.937	45.099	62.272	3.595	17	51.361	167.281
	Forestal arbolado ralo	643	32.943	35.844	2.294		30.204	101.928
	Forestal desarbolado	3.790	223.687	222.477	4.132	46	136.184	590.316
	Cultivos	435	39.674	37.812	1.071	19	572.062	651.073
	Improductivo y aguas	108	11.253	7.750	320		28.056	47.487
	Todos	9.913	352.656	366.155	11.412	81	817.867	1.558.085
Palencia	Forestal arbolado	596	23.283	19.119	4.734	6.462	18.248	72.443
	Forestal arbolado ralo		29.581	2.919	393	124	22.778	55.795
	Forestal desarbolado	44	50.059	8.342	296	1.684	59.241	119.667
	Cultivos	59	31.151	9.336	1.299	1.682	489.864	533.392
	Improductivo y aguas	24	6.066	1.092		8	16.719	23.909
	Todos	723	140.140	40.808	6.723	9.961	606.851	805.206
Salamanca	Forestal arbolado	4.240	29.390	2.640	2.628	558	97.916	137.373
	Forestal arbolado ralo	142	5.538	9	149	57	187.621	193.515
	Forestal desarbolado	969	18.990	89	1.731	441	299.459	321.679
	Cultivos	52	2.582	32	43	10	551.128	553.847
	Improductivo y aguas	5	1.390		157	5	27.023	28.581
	Todos	5.409	57.891	2.770	4.707	1.070	1.163.148	1.234.995
Segovia	Forestal arbolado	13.930	73.994	6.824	1.433	1.478	73.578	171.238
	Forestal arbolado ralo	535	5.530	1.890	80	116	16.595	24.746
	Forestal desarbolado	6.100	10.053	2.129	919	2.048	110.192	131.441
	Cultivos	114	5.776	383	553	56	340.597	347.481
	Improductivo y aguas	1.403	839	172	62	15	14.669	17.160
	Todos	22.083	96.192	11.398	3.048	3.713	555.632	692.065
Soria	Forestal arbolado	19.006	107.444	29.042		11.718	156.518	323.727
	Forestal arbolado ralo	420	3.368	478		560	25.029	29.854
	Forestal desarbolado	8.418	13.694	3.083		4.248	249.898	279.341
	Cultivos	1.072	8.169	1.202		2.354	371.129	383.925
	Improductivo y aguas	767	930	277		256	11.564	13.794
	Todos	29.682	133.604	34.082		19.136	814.138	1.030.642
Valladolid	Forestal arbolado	133	34.720		5.502	2.026	61.465	103.846
	Forestal arbolado ralo		1.215		118	147	6.274	7.754
	Forestal desarbolado	77	2.899		1.629	634	33.528	38.767
	Cultivos	150	6.833		5.176	1.515	629.247	642.921
	Improductivo y aguas	1	454		99	44	17.164	17.761
	Todos	361	46.121		12.524	4.366	747.677	811.049
Zamora	Forestal arbolado	616	17.357	15.333	20.921	1.085	66.137	121.449
	Forestal arbolado ralo		5.658	498	591	32	49.067	55.846
	Forestal desarbolado	6.929	21.622	6.340	11.985	1.376	233.148	281.400
	Cultivos		11.540	369	1.142	110	552.238	565.399
	Improductivo y aguas	300	1.004	783	763	56	29.124	32.032
	Todos	7.845	57.181	23.324	35.402	2.660	929.714	1.056.127
Castilla y León	Forestal arbolado	47.717	486.673	195.517	42.030	35.870	777.601	1.585.408
	Forestal arbolado ralo	1.740	92.538	45.640	4.002	1.773	388.037	533.731
	Forestal desarbolado	30.968	415.639	282.980	24.434	20.014	1.623.212	2.397.247
	Cultivos	2.031	116.024	53.377	10.943	9.616	4.481.043	4.673.033
	Improductivo y aguas	3.964	24.336	12.649	1.850	734	189.451	232.983
	Todos	86.420	1.135.211	590.163	83.259	68.006	7.459.344	9.422.402

103c. Superficie por uso, propiedad y provincia

Distribución en cada provincia y tipo de uso. Valores relativos

Prov	Uso	Estado o Comunidad Autónoma	U. P. sin consorcio	U.P. con consorcio	Libre disposición con consorcio	Particular con consorcio	Particular sin consorcio	Total
Ávila	Forestal arbolado	3,2	33,9	4,1	2,5	0,2	56,2	100,0
	Forestal arbolado ralo		5,8	2,3	1,3	0,4	90,2	100,0
	Forestal desarbolado	1,4	10,9	5,6	1,2	0,4	80,6	100,0
	Cultivos	0,0	1,3	0,6	0,5	0,0	97,6	100,0
	Improductivo y aguas	5,3	6,7	4,2	1,9		81,9	100,0
	Todos	1,2	10,7	3,3	1,2	0,2	83,4	100,0
Burgos	Forestal arbolado	0,0	31,1	15,3		3,4	50,1	100,0
	Forestal arbolado ralo	0,0	19,7	9,3		1,7	69,3	100,0
	Forestal desarbolado	0,0	12,7	7,2		2,7	77,5	100,0
	Cultivos	0,0	0,9	0,4		0,6	98,1	100,0
	Improductivo y aguas	0,2	2,8	5,5		1,2	90,2	100,0
	Todos	0,0	11,6	5,9		1,8	80,7	100,0
León	Forestal arbolado	3,0	27,0	37,2	2,1	0,0	30,7	100,0
	Forestal arbolado ralo	0,6	32,3	35,2	2,3		29,6	100,0
	Forestal desarbolado	0,6	37,9	37,7	0,7	0,0	23,1	100,0
	Cultivos	0,1	6,1	5,8	0,2	0,0	87,9	100,0
	Improductivo y aguas	0,2	23,7	16,3	0,7		59,1	100,0
	Todos	0,6	22,6	23,5	0,7	0,0	52,5	100,0
Palencia	Forestal arbolado	0,8	32,1	26,4	6,5	8,9	25,2	100,0
	Forestal arbolado ralo		53,0	5,2	0,7	0,2	40,8	100,0
	Forestal desarbolado	0,0	41,8	7,0	0,2	1,4	49,5	100,0
	Cultivos	0,0	5,8	1,8	0,2	0,3	91,8	100,0
	Improductivo y aguas	0,1	25,4	4,6		0,0	69,9	100,0
	Todos	0,1	17,4	5,1	0,8	1,2	75,4	100,0
Salamanca	Forestal arbolado	3,1	21,4	1,9	1,9	0,4	71,3	100,0
	Forestal arbolado ralo	0,1	2,9	0,0	0,1	0,0	97,0	100,0
	Forestal desarbolado	0,3	5,9	0,0	0,5	0,1	93,1	100,0
	Cultivos	0,0	0,5	0,0	0,0	0,0	99,5	100,0
	Improductivo y aguas	0,0	4,9		0,5	0,0	94,6	100,0
	Todos	0,4	4,7	0,2	0,4	0,1	94,2	100,0
Segovia	Forestal arbolado	8,1	43,2	4,0	0,8	0,9	43,0	100,0
	Forestal arbolado ralo	2,2	22,3	7,6	0,3	0,5	67,1	100,0
	Forestal desarbolado	4,6	7,6	1,6	0,7	1,6	83,8	100,0
	Cultivos	0,0	1,7	0,1	0,2	0,0	98,0	100,0
	Improductivo y aguas	8,2	4,9	1,0	0,4	0,1	85,5	100,0
	Todos	3,2	13,9	1,6	0,4	0,5	80,3	100,0
Soria	Forestal arbolado	5,9	33,2	9,0		3,6	48,3	100,0
	Forestal arbolado ralo	1,4	11,3	1,6		1,9	83,8	100,0
	Forestal desarbolado	3,0	4,9	1,1		1,5	89,5	100,0
	Cultivos	0,3	2,1	0,3		0,6	96,7	100,0
	Improductivo y aguas	5,6	6,7	2,0		1,9	83,8	100,0
	Todos	2,9	13,0	3,3		1,9	79,0	100,0
Valladolid	Forestal arbolado	0,1	33,4		5,3	2,0	59,2	100,0
	Forestal arbolado ralo		15,7		1,5	1,9	80,9	100,0
	Forestal desarbolado	0,2	7,5		4,2	1,6	86,5	100,0
	Cultivos	0,0	1,1		0,8	0,2	97,9	100,0
	Improductivo y aguas	0,0	2,6		0,6	0,2	96,6	100,0
	Todos	0,0	5,7		1,5	0,5	92,2	100,0
Zamora	Forestal arbolado	0,5	14,3	12,6	17,2	0,9	54,5	100,0
	Forestal arbolado ralo		10,1	0,9	1,1	0,1	87,9	100,0
	Forestal desarbolado	2,5	7,7	2,3	4,3	0,5	82,9	100,0
	Cultivos		2,0	0,1	0,2	0,0	97,7	100,0
	Improductivo y aguas	0,9	3,1	2,4	2,4	0,2	90,9	100,0
	Todos	0,7	5,4	2,2	3,4	0,3	88,0	100,0
Castilla y León	Forestal arbolado	3,0	30,7	12,3	2,7	2,3	49,0	100,0
	Forestal arbolado ralo	0,3	17,3	8,6	0,7	0,3	72,7	100,0
	Forestal desarbolado	1,3	17,3	11,8	1,0	0,8	67,7	100,0
	Cultivos	0,0	2,5	1,1	0,2	0,2	95,9	100,0
	Improductivo y aguas	1,7	10,4	5,4	0,8	0,3	81,3	100,0
	Todos	0,9	12,0	6,3	0,9	0,7	79,2	100,0

103c. Superficie por uso, propiedad y provincia

Distribución por uso respecto a valores regionales. Valores relativos.

Prov	Uso	Estado o Comunidad Autónoma	U. P. sin consorcio	U.P. con consorcio	Libre disposición con consorcio	Particular con consorcio	Particular sin consorcio	Total
Ávila	Forestal arbolado	8,6	9,0	2,7	7,7	0,6	9,4	8,2
	Forestal arbolado ralo		1,8	1,4	9,4	6,4	6,6	5,3
	Forestal desarbolado	14,9	8,4	6,3	15,3	6,0	15,9	13,4
	Cultivos	0,7	3,4	3,1	15,2	0,3	6,6	6,5
	Improductivo y aguas	32,5	6,7	8,1	24,3		10,5	10,4
	Todos	11,6	7,6	4,5	11,3	2,3	9,0	8,5
Burgos	Forestal arbolado	0,3	22,9	28,1		34,4	23,1	22,6
	Forestal arbolado ralo	0,0	7,6	7,3		35,1	6,4	6,7
	Forestal desarbolado	0,1	9,6	8,0		41,6	15,0	13,1
	Cultivos	6,5	5,4	4,8		39,9	15,2	14,8
	Improductivo y aguas	1,7	3,2	12,2		47,7	13,3	12,0
	Todos	0,4	14,6	14,4		37,4	15,5	15,2
León	Forestal arbolado	10,3	9,3	31,8	8,6	0,0	6,6	10,6
	Forestal arbolado ralo	37,0	35,6	78,5	57,3		7,8	19,1
	Forestal desarbolado	12,2	53,8	78,6	16,9	0,2	8,4	24,6
	Cultivos	21,4	34,2	70,8	9,8	0,2	12,8	13,9
	Improductivo y aguas	2,7	46,2	61,3	17,3		14,8	20,4
	Todos	11,5	31,1	62,0	13,7	0,1	11,0	16,5
Palencia	Forestal arbolado	1,2	4,8	9,8	11,3	18,0	2,3	4,6
	Forestal arbolado ralo		32,0	6,4	9,8	7,0	5,9	10,5
	Forestal desarbolado	0,1	12,0	2,9	1,2	8,4	3,6	5,0
	Cultivos	2,9	26,8	17,5	11,9	17,5	10,9	11,4
	Improductivo y aguas	0,6	24,9	8,6		1,0	8,8	10,3
	Todos	0,8	12,3	6,9	8,1	14,6	8,1	8,5
Salamanca	Forestal arbolado	8,9	6,0	1,4	6,3	1,6	12,6	8,7
	Forestal arbolado ralo	8,2	6,0	0,0	3,7	3,2	48,4	36,3
	Forestal desarbolado	3,1	4,6	0,0	7,1	2,2	18,4	13,4
	Cultivos	2,6	2,2	0,1	0,4	0,1	12,3	11,9
	Improductivo y aguas	0,1	5,7		8,5	0,7	14,3	12,3
	Todos	6,3	5,1	0,5	5,7	1,6	15,6	13,1
Segovia	Forestal arbolado	29,2	15,2	3,5	3,4	4,1	9,5	10,8
	Forestal arbolado ralo	30,7	6,0	4,1	2,0	6,5	4,3	4,6
	Forestal desarbolado	19,7	2,4	0,8	3,8	10,2	6,8	5,5
	Cultivos	5,6	5,0	0,7	5,1	0,6	7,6	7,4
	Improductivo y aguas	35,4	3,4	1,4	3,4	2,0	7,7	7,4
	Todos	25,6	8,5	1,9	3,7	5,5	7,4	7,3
Soria	Forestal arbolado	39,8	22,1	14,9		32,7	20,1	20,4
	Forestal arbolado ralo	24,1	3,6	1,0		31,6	6,5	5,6
	Forestal desarbolado	27,2	3,3	1,1		21,2	15,4	11,7
	Cultivos	52,8	7,0	2,3		24,5	8,3	8,2
	Improductivo y aguas	19,3	3,8	2,2		34,9	6,1	5,9
	Todos	34,3	11,8	5,8		28,1	10,9	10,9
Valladolid	Forestal arbolado	0,3	7,1		13,1	5,6	7,9	6,6
	Forestal arbolado ralo		1,3		3,0	8,3	1,6	1,5
	Forestal desarbolado	0,2	0,7		6,7	3,2	2,1	1,6
	Cultivos	7,4	5,9		47,3	15,8	14,0	13,8
	Improductivo y aguas	0,0	1,9		5,3	6,0	9,1	7,6
	Todos	0,4	4,1		15,0	6,4	10,0	8,6
Zamora	Forestal arbolado	1,3	3,6	7,8	49,8	3,0	8,5	7,7
	Forestal arbolado ralo		6,1	1,1	14,8	1,8	12,6	10,5
	Forestal desarbolado	22,4	5,2	2,2	49,1	6,9	14,4	11,7
	Cultivos		9,9	0,7	10,4	1,1	12,3	12,1
	Improductivo y aguas	7,6	4,1	6,2	41,3	7,7	15,4	13,7
	Todos	9,1	5,0	4,0	42,5	3,9	12,5	11,2
Castilla y León	Forestal arbolado	100,0	100,0	100,0	100,0	100,0	100,0	100,0
	Forestal arbolado ralo	100,0	100,0	100,0	100,0	100,0	100,0	100,0
	Forestal desarbolado	100,0	100,0	100,0	100,0	100,0	100,0	100,0
	Cultivos	100,0	100,0	100,0	100,0	100,0	100,0	100,0
	Improductivo y aguas	100,0	100,0	100,0	100,0	100,0	100,0	100,0
	Todos	100,0	100,0	100,0	100,0	100,0	100,0	100,0

103c. Superficie por uso, propiedad y provincia

Distribución para cada provincia. Valores relativos.

Prov	Uso	Estado o Comunidad Autónoma	U. P. sin consorcio	U.P. con consorcio	Libre disposición con consorcio	Particular con consorcio	Particular sin consorcio	Total
Ávila	Forestal arbolado	41,0	51,1	20,1	34,1	13,2	10,9	16,1
	Forestal arbolado ralo		1,9	2,4	4,0	7,3	3,8	3,5
	Forestal desarbolado	46,0	40,5	67,3	39,6	77,5	38,5	39,8
	Cultivos	0,1	4,6	6,3	17,6	2,0	43,9	37,5
	Improductivo y aguas	12,9	1,9	3,9	4,8		3,0	3,0
	Todos	100,0	100,0	100,0	100,0	100,0	100,0	100,0
Burgos	Forestal arbolado	40,4	67,4	64,6		48,4	15,6	25,1
	Forestal arbolado ralo	0,1	4,3	3,9		2,4	2,2	2,5
	Forestal desarbolado	7,9	24,1	26,6		32,7	21,1	22,0
	Cultivos	34,2	3,8	3,0		15,1	59,0	48,5
	Improductivo y aguas	17,4	0,5	1,8		1,4	2,2	2,0
	Todos	100,0	100,0	100,0		100,0	100,0	100,0
León	Forestal arbolado	49,8	12,8	17,0	31,5	20,4	6,3	10,7
	Forestal arbolado ralo	6,5	9,3	9,8	20,1		3,7	6,5
	Forestal desarbolado	38,2	63,4	60,8	36,2	56,1	16,7	37,9
	Cultivos	4,4	11,3	10,3	9,4	23,4	69,9	41,8
	Improductivo y aguas	1,1	3,2	2,1	2,8		3,4	3,0
	Todos	100,0	100,0	100,0	100,0	100,0	100,0	100,0
Palencia	Forestal arbolado	82,4	16,6	46,9	70,4	64,9	3,0	9,0
	Forestal arbolado ralo		21,1	7,2	5,8	1,2	3,8	6,9
	Forestal desarbolado	6,1	35,7	20,4	4,4	16,9	9,8	14,9
	Cultivos	8,2	22,2	22,9	19,3	16,9	80,7	66,2
	Improductivo y aguas	3,3	4,3	2,7		0,1	2,8	3,0
	Todos	100,0	100,0	100,0	100,0	100,0	100,0	100,0
Salamanca	Forestal arbolado	78,4	50,8	95,3	55,8	52,1	8,4	11,1
	Forestal arbolado ralo	2,6	9,6	0,3	3,2	5,3	16,1	15,7
	Forestal desarbolado	17,9	32,8	3,2	36,8	41,2	25,7	26,0
	Cultivos	1,0	4,5	1,2	0,9	0,9	47,4	44,8
	Improductivo y aguas	0,1	2,4		3,3	0,5	2,3	2,3
	Todos	100,0	100,0	100,0	100,0	100,0	100,0	100,0
Segovia	Forestal arbolado	63,1	76,9	59,9	47,0	39,8	13,2	24,7
	Forestal arbolado ralo	2,4	5,7	16,6	2,6	3,1	3,0	3,6
	Forestal desarbolado	27,6	10,5	18,7	30,1	55,2	19,8	19,0
	Cultivos	0,5	6,0	3,4	18,1	1,5	61,3	50,2
	Improductivo y aguas	6,4	0,9	1,5	2,0	0,4	2,6	2,5
	Todos	100,0	100,0	100,0	100,0	100,0	100,0	100,0
Soria	Forestal arbolado	64,0	80,4	85,2		61,2	19,2	31,4
	Forestal arbolado ralo	1,4	2,5	1,4		2,9	3,1	2,9
	Forestal desarbolado	28,4	10,2	9,0		22,2	30,7	27,1
	Cultivos	3,6	6,1	3,5		12,3	45,6	37,3
	Improductivo y aguas	2,6	0,7	0,8		1,3	1,4	1,3
	Todos	100,0	100,0	100,0		100,0	100,0	100,0
Valladolid	Forestal arbolado	36,9	75,3		43,9	46,4	8,2	12,8
	Forestal arbolado ralo		2,6		0,9	3,4	0,8	1,0
	Forestal desarbolado	21,3	6,3		13,0	14,5	4,5	4,8
	Cultivos	41,5	14,8		41,3	34,7	84,2	79,3
	Improductivo y aguas	0,3	1,0		0,8	1,0	2,3	2,2
	Todos	100,0	100,0		100,0	100,0	100,0	100,0
Zamora	Forestal arbolado	7,9	30,4	65,7	59,1	40,8	7,1	11,5
	Forestal arbolado ralo		9,9	2,1	1,7	1,2	5,3	5,3
	Forestal desarbolado	88,3	37,8	27,2	33,9	51,7	25,1	26,6
	Cultivos		20,2	1,6	3,2	4,2	59,4	53,5
	Improductivo y aguas	3,8	1,8	3,4	2,2	2,1	3,1	3,0
	Todos	100,0	100,0	100,0	100,0	100,0	100,0	100,0
Castilla y León	Forestal arbolado	55,2	42,9	33,1	50,5	52,7	10,4	16,8
	Forestal arbolado ralo	2,0	8,2	7,7	4,8	2,6	5,2	5,7
	Forestal desarbolado	35,8	36,6	47,9	29,3	29,4	21,8	25,4
	Cultivos	2,3	10,2	9,0	13,1	14,1	60,1	49,6
	Improductivo y aguas	4,6	2,1	2,1	2,2	1,1	2,5	2,5
	Todos	100,0	100,0	100,0	100,0	100,0	100,0	100,0

104a. Superficie por área protegida y provincia

Valores absolutos (ha)

Prov	Parque Nacional	Parque Regional	Parque Regional y Reserva Nacional de Caza	Parque Natural	Parque Natural y Reserva Nacional de Caza	Parque Natural y Refugio Nacional de Caza	Parque Natural Y Z.E.P.A.	Parque Natural, Refugio Nacional de Caza y Z.E.P.A.	Reserva Natural	Reserva Natural y Z.E.P.A.	Reserva Nacional de Caza	Monumento Natural	Paisaje Protegido	Zona Especial de Protección de Aves	Refugio Nacional de Caza y Z.E.P.A.	Sin protección	Total
Av		59.391	28.064						8.966				41.514	516		666.564	805.015
Bu				53.428	73.694							19.055	26.265			1.256.776	1.429.219
Le	4.735	28.078	94.633	31.476	36.448						11.902	2.822	55.671			1.292.321	1.558.085
Pa				31.632	47.553							3.826				722.195	805.206
Sa				19.673	21.198	1.420							50.887			1.141.817	1.234.995
Sg				3.910		415	4.979	1.993	1.896					11.305	6.361	661.206	692.065
So				10.276	58.538				31		41.041	225				920.529	1.030.642
Va										8.100						802.949	811.049
Za				22.994					32.637		67.764					932.731	1.056.127
C Y L	4.735	87.469	122.697	173.389	237.431	1.835	4.979	1.993	43.530	8.100	120.707	25.928	174.338	11.821	6.361	8.397.089	9.422.402

Valores relativos. Distribución en cada provincia

Prov	Parque Nacional	Parque Regional	Parque Regional y Reserva Nacional de Caza	Parque Natural	Parque Natural y Reserva Nacional de Caza	Parque Natural y Refugio Nacional de Caza	Parque Natural Y Z.E.P.A.	Parque Natural, Refugio Nacional de Caza y Z.E.P.A.	Reserva Natural	Reserva Natural y Z.E.P.A.	Reserva Nacional de Caza	Monumento Natural	Paisaje Protegido	Zona Especial de Protección de Aves	Refugio Nacional de Caza y Z.E.P.A.	Sin protección	Total
Av		7,38	3,49						1,11				5,16	0,06		82,80	100,00
Bu				3,74	5,16							1,33	1,84			87,93	100,00
Le	0,30	1,80	6,07	2,02	2,34						0,76	0,18	3,57			82,94	100,00
Pa				3,93	5,91							0,48				89,69	100,00
Sa				1,59	1,72	0,11							4,12			92,46	100,00
Sg				0,56		0,06	0,72	0,29	0,27					1,63	0,92	95,54	100,00
So				1,00	5,68				0,00		3,98	0,02				89,32	100,00
Va										1,00						99,00	100,00
Za				2,18					3,09		6,42					88,32	100,00
C Y L	0,05	0,93	1,30	1,84	2,52	0,02	0,05	0,02	0,46	0,09	1,28	0,28	1,85	0,13	0,07	89,12	100,00

Valores relativos. Distribución por provincias

Prov	Parque Nacional	Parque Regional	Parque Regional y Reserva Nacional de Caza	Parque Natural	Parque Natural y Reserva Nacional de Caza	Parque Natural y Refugio Nacional de Caza	Parque Natural Y Z.E.P.A.	Parque Natural, Refugio Nacional de Caza y Z.E.P.A.	Reserva Natural	Reserva Natural y Z.E.P.A.	Reserva Nacional de Caza	Monumento Natural	Paisaje Protegido	Zona Especial de Protección de Aves	Refugio Nacional de Caza y Z.E.P.A.	Sin protección	Total
Av		67,90	22,87						20,60				23,81	4,36		7,94	8,54
Bu				30,81	31,04							73,49	15,07			14,97	15,17
Le	100,00	32,10	77,13	18,15	15,35						9,86	10,89	31,93			15,39	16,54
Pa				18,24	20,03							14,75				8,60	8,55
Sa				11,35	8,93	77,38							29,19			13,60	13,11
Sg				2,26		22,62	100,00	100,00	4,36					95,64	100,00	7,87	7,34
So				5,93	24,65				0,07		34,00	0,87				10,96	10,94
Va										100,00						9,56	8,61
Za				13,26					74,98		56,14					11,11	11,21
C Y L	100,00	100,00	100,00	100,00	100,00	100,00	100,00	100,00	100,00	100,00	100,00	100,00	100,00	100,00	100,00	100,00	100,00

104b. Superficie por área protegida, uso y provincia

Valores absolutos (ha)

Prov	Uso	Parque Nacional	Parque Regional	Parque Regional y Reserva Nacional de Caza	Parque Natural	Parque Natural y Reserva Nacional de Caza	Parque Natural y Refugio Nacional de Caza	Parque Natural Y Z.E.P.A.	Parque Natural, Refugio Nacional de Caza y Z.E.P.A.	Reserva Natural	Reserva Natural y Z.E.P.A.	Reserva Nacional de Caza	Monumento Natural	Paisaje Protegido	Zona Especial de Protección de Aves	Refugio Nacional de Caza y Z.E.P.A.	Sin protección	Total
Ávila	Forestal arbolado		12.950	2.850						4.989				1.887	467		106.577	129.720
	Forestal arbolado ralo		1.112	347						382				498	0		26.071	28.411
	Forestal desarbolado		31.997	20.883						3.192				32.514	26		232.156	320.766
	Cultivos		8.986	1.013						213				4.642	23		286.992	301.868
	Improductivo y aguas		4.346	2.972						189				1.974	0		14.769	24.250
	Todos		59.391	28.064						8.966				41.514	516		666.564	805.015
Burgos	Forestal arbolado				24.546	49.709							7.092	15.807			261.178	358.332
	Forestal arbolado ralo				2.861	2.580							690	1.522			28.228	35.881
	Forestal desarbolado				8.407	18.805							8.103	5.229			273.325	313.869
	Cultivos				16.552	882							2.996	2.916			669.781	693.127
	Improductivo y aguas				1.062	1.719							173	792			24.263	28.010
	Todos				53.428	73.694							19.055	26.265			1.256.776	1.429.219
León	Forestal arbolado	748	4.722	21.160	2.690	3.730						813	218	595			132.603	167.281
	Forestal arbolado ralo	156	2.998	2.979	3.793	4.653						80	67	2.123			85.078	101.928
	Forestal desarbolado	486	13.902	57.844	20.207	23.960						10.121	1.782	43.980			418.034	590.316
	Cultivos	71	3.988	9.973	3.381	3.078							840	417	6.964		622.361	651.073
	Improductivo y aguas	3.273	2.468	2.676	1.406	1.027							47	338	2.009		34.244	47.487
	Todos	4.735	28.078	94.633	31.476	36.448							11.902	2.822	55.671		1.292.321	1.558.085
Palencia	Forestal arbolado				8.151	8.705								929			54.658	72.443
	Forestal arbolado ralo				3.542	2.569								50			49.634	55.795
	Forestal desarbolado				12.180	25.127								1.854			80.506	119.667
	Cultivos				5.184	4.865								766			522.577	533.392
	Improductivo y aguas				2.574	6.287								227			14.821	23.909
	Todos				31.632	47.553								3.826			722.195	805.206
Salamanca	Forestal arbolado				7.935	11.664	1.014							26.508			90.252	137.373
	Forestal arbolado ralo				525	1.292	262							3.335			188.100	193.515
	Forestal desarbolado				7.479	5.805	121							8.708			299.566	321.679
	Cultivos				2.919	1.150	23							11.994			537.761	553.847
	Improductivo y aguas				816	1.286	0							341			26.137	28.581
	Todos				19.673	21.198	1.420							50.887			1.141.817	1.234.995
Segovia	Forestal arbolado				992		104	1.140	354	606					8.898	5.026	154.118	171.238
	Forestal arbolado ralo				55		37	336	60	75					318	0	23.865	24.746
	Forestal desarbolado				1.464		244	2.383	374	1.201					1.928	771	123.077	131.441
	Cultivos				977		14	1.019	1.204	0					20	425	343.822	347.481
	Improductivo y aguas				422		17	101	0	13					141	140	16.325	17.160
	Todos				3.910		415	4.979	1.993	1.896					11.305	6.361	661.206	692.065
Soria	Forestal arbolado				7.131	42.374				15		33.816	175				240.216	323.727
	Forestal arbolado ralo				322	475				0		138	37				28.881	29.854
	Forestal desarbolado				1.822	9.034				7		4.128	10				264.341	279.341
	Cultivos				872	6.009				10		1.626	4				375.405	383.925
	Improductivo y aguas				129	645				0		1.333	0				11.686	13.794
	Todos				10.276	58.538				31		41.041	225				920.529	1.030.642
Valladolid	Forestal arbolado										4.121						99.725	103.846
	Forestal arbolado ralo										264						7.490	7.754
	Forestal desarbolado										595						38.171	38.767
	Cultivos										2.698						640.223	642.921
	Improductivo y aguas										422						17.340	17.761
	Todos										8.100						802.949	811.049
Zamora	Forestal arbolado				2.240					18		23.630					95.562	121.449
	Forestal arbolado ralo				664					20		1.196					53.966	55.846
	Forestal desarbolado				16.643					2.128		30.706					231.923	281.400
	Cultivos				870					29.477		10.858					524.194	565.399
	Improductivo y aguas				2.578					995		1.374					27.084	32.032
	Todos				22.994					32.637		67.764					932.731	1.056.127
Castilla y León	Forestal arbolado	748	17.673	24.010	53.685	116.182	1.118	1.140	354	5.628	4.121	58.258	8.414	44.797	9.364	5.026	1.234.889	1.585.408
	Forestal arbolado ralo	156	4.110	3.326	11.762	11.570	298	336	60	478	264	1.415	844	7.478	318	0	491.315	533.731
	Forestal desarbolado	486	45.899	78.726	68.200	82.731	365	2.383	374	6.528	595	44.955	11.749	90.431	1.953	771	1.961.099	2.397.247
	Cultivos	71	12.973	10.986	30.755	15.984	36	1.019	1.204	29.700	2.698	13.324	4.183	26.515	44	425	4.523.116	4.673.033
	Improductivo y aguas	3.273	6.814	5.648	8.987	10.965	17	101	0	1.196	422	2.755	738	5.116	141	140	186.670	232.983
	Todos	4.735	87.469	122.697	173.389	237.431	1.835	4.979	1.993	43.530	8.100	120.707	25.928	174.338	11.821	6.361	8.397.089	9.422.402

104b. Superficie por área protegida, uso y provincia

Valores relativos. Distribución en cada provincia.

Prov	Uso	Parque Nacional	Parque Regional	Parque Regional y Reserva Nacional de Caza	Parque Natural	Parque Natural y Reserva Nacional de Caza	Parque Natural y Refugio Nacional de Caza	Parque Natural Y Z.E.P.A.	Parque Natural, Refugio Nacional de Caza y Z.E.P.A.	Reserva Natural	Reserva Natural y Z.E.P.A.	Reserva Nacional de Caza	Monumento Natural	Paisaje Protegido	Zona Especial de Protección de Aves	Refugio Nacional de Caza y Z.E.P.A.	Sin protección	Total	
Ávila	Forestal arbolado		9,98	2,20						3,85				1,45	0,36		82,16	100,00	
	Forestal arbolado ralo		3,91	1,22						1,35				1,75			91,77	100,00	
	Forestal desarbolado		9,98	6,51						1,00				10,14	0,01		72,38	100,00	
	Cultivos		2,98	0,34						0,07				1,54	0,01		95,07	100,00	
	Improductivo y aguas		17,92	12,26						0,78				8,14			60,90	100,00	
	Todos		7,38	3,49						1,11				5,16	0,06		82,80	100,00	
Burgos	Forestal arbolado				6,85	13,87								1,98			72,89	100,00	
	Forestal arbolado ralo				7,97	7,19								1,92			78,67	100,00	
	Forestal desarbolado				2,68	5,99								2,58			87,08	100,00	
	Cultivos				2,39	0,13								0,43			96,63	100,00	
	Improductivo y aguas				3,79	6,14								0,62			86,63	100,00	
	Todos				3,74	5,16								1,33	1,84		87,93	100,00	
León	Forestal arbolado	0,45	2,82	12,65	1,61	2,23						0,49	0,13	0,36			79,27	100,00	
	Forestal arbolado ralo	0,15	2,94	2,92	3,72	4,57						0,08	0,07	2,08			83,47	100,00	
	Forestal desarbolado	0,08	2,35	9,80	3,42	4,06						1,71	0,30	7,45			70,82	100,00	
	Cultivos	0,01	0,61	1,53	0,52	0,47						0,13	0,06	1,07			95,59	100,00	
	Improductivo y aguas	6,89	5,20	5,64	2,96	2,16						0,10	0,71	4,23			72,11	100,00	
	Todos	0,30	1,80	6,07	2,02	2,34						0,76	0,18	3,57			82,94	100,00	
Palencia	Forestal arbolado				11,25	12,02								1,28			75,45	100,00	
	Forestal arbolado ralo				6,35	4,61								0,09			88,96	100,00	
	Forestal desarbolado				10,18	21,00								1,55			67,28	100,00	
	Cultivos				0,97	0,91								0,14			97,97	100,00	
	Improductivo y aguas				10,77	26,30								0,95			61,99	100,00	
	Todos				3,93	5,91								0,48			89,69	100,00	
Salamanca	Forestal arbolado				5,78	8,49	0,74							19,30			65,70	100,00	
	Forestal arbolado ralo				0,27	0,67	0,14							1,72			97,20	100,00	
	Forestal desarbolado				2,32	1,80	0,04							2,71			93,13	100,00	
	Cultivos				0,53	0,21	0,00							2,17			97,10	100,00	
	Improductivo y aguas				2,86	4,50								1,19			91,45	100,00	
	Todos				1,59	1,72	0,11							4,12			92,46	100,00	
Segovia	Forestal arbolado				0,58		0,06	0,67	0,21	0,35						5,20	2,93	90,00	100,00
	Forestal arbolado ralo				0,22		0,15	1,36	0,24	0,30						1,29		96,44	100,00
	Forestal desarbolado				1,11		0,19	1,81	0,28	0,91						1,47	0,59	93,64	100,00
	Cultivos				0,28		0,00	0,29	0,35							0,01	0,12	98,95	100,00
	Improductivo y aguas				2,46		0,10	0,59	0,00	0,07						0,82	0,82	95,13	100,00
	Todos				0,56		0,06	0,72	0,29	0,27						1,63	0,92	95,54	100,00
Soria	Forestal arbolado				2,20	13,09						10,45	0,05				74,20	100,00	
	Forestal arbolado ralo				1,08	1,59						0,46	0,12				96,74	100,00	
	Forestal desarbolado				0,65	3,23				0,00		1,48	0,00				94,63	100,00	
	Cultivos				0,23	1,57				0,00		0,42	0,00				97,78	100,00	
	Improductivo y aguas				0,93	4,68						9,67					84,72	100,00	
	Todos				1,00	5,68				0,00		3,98	0,02				89,32	100,00	
Valladolid	Forestal arbolado										3,97						96,03	100,00	
	Forestal arbolado ralo										3,41						96,59	100,00	
	Forestal desarbolado										1,54						98,46	100,00	
	Cultivos										0,42						99,58	100,00	
	Improductivo y aguas										2,38						97,62	100,00	
	Todos										1,00						99,00	100,00	
Zamora	Forestal arbolado				1,84					0,01		19,46					78,68	100,00	
	Forestal arbolado ralo				1,19					0,04		2,14					96,63	100,00	
	Forestal desarbolado				5,91					0,76		10,91					82,42	100,00	
	Cultivos				0,15					5,21		1,92					92,71	100,00	
	Improductivo y aguas				8,05					3,10		4,29					84,56	100,00	
	Todos				2,18					3,09		6,42					88,32	100,00	
Castilla y León	Forestal arbolado	0,05	1,11	1,51	3,39	7,33	0,07	0,07	0,02	0,36	0,26	3,67	0,53	2,83	0,59	0,32	77,89	100,00	
	Forestal arbolado ralo	0,03	0,77	0,62	2,20	2,17	0,06	0,06	0,01	0,09	0,05	0,27	0,16	1,40	0,06		92,05	100,00	
	Forestal desarbolado	0,02	1,91	3,28	2,84	3,45	0,02	0,10	0,02	0,27	0,02	1,88	0,49	3,77	0,08	0,03	81,81	100,00	
	Cultivos	0,00	0,28	0,24	0,66	0,34	0,00	0,02	0,03	0,64	0,06	0,29	0,09	0,57	0,00	0,01	96,79	100,00	
	Improductivo y aguas	1,40	2,92	2,42	3,86	4,71	0,01	0,04	0,00	0,51	0,18	1,18	0,32	2,20	0,06	0,06	80,12	100,00	
	Todos	0,05	0,93	1,30	1,84	2,52	0,02	0,05	0,02	0,46	0,09	1,28	0,28	1,85	0,13	0,07	89,12	100,00	

104b. Superficie por área protegida, uso y provincia

Valores relativos. Distribución respecto al total regional de cada categoría

Prov	Uso	Parque Nacional	Parque Regional	Parque Regional y Reserva Nacional de Caza	Parque Natural	Parque Natural y Reserva Nacional de Caza	Parque Natural y Refugio Nacional de Caza	Parque Natural Y Z.E.P.A.	Parque Natural, Refugio Nacional de Caza y Z.E.P.A.	Reserva Natural	Reserva Natural y Z.E.P.A.	Reserva Nacional de Caza	Monumento Natural	Paisaje Protegido	Zona Especial de Protección de Aves	Refugio Nacional de Caza y Z.E.P.A.	Sin protección	Total	
Ávila	Forestal arbolado		73,28	11,87						88,65				4,21	4,99		8,63	8,18	
	Forestal arbolado ralo		27,05	10,44						80,05				6,66			5,31	5,32	
	Forestal desarbolado		69,71	26,53						48,90				35,95	1,31		11,84	13,38	
	Cultivos		69,26	9,22						0,72				17,51	53,59		6,34	6,46	
	Improductivo y aguas		63,78	52,61						15,79				38,58			7,91	10,41	
	Todos		67,90	22,87						20,60				23,81	4,36		7,94	8,54	
Burgos	Forestal arbolado				45,72	42,79							84,28	35,28			21,15	22,60	
	Forestal arbolado ralo				24,32	22,30							81,77	20,36			5,75	6,72	
	Forestal desarbolado				12,33	22,73							68,97	5,78			13,94	13,09	
	Cultivos				53,82	5,52							71,63	11,00			14,81	14,83	
	Improductivo y aguas				11,82	15,68							23,49	15,48			13,00	12,02	
	Todos				30,81	31,04								73,49	15,07		14,97	15,17	
León	Forestal arbolado	100,00	26,72	88,13	5,01	3,21						1,40	2,59	1,33			10,74	10,55	
	Forestal arbolado ralo	100,00	72,95	89,56	32,25	40,22						5,68	7,94	28,39			17,32	19,10	
	Forestal desarbolado	100,00	30,29	73,47	29,63	28,96						22,51	15,17	48,63			21,32	24,62	
	Cultivos	100,00	30,74	90,78	10,99	19,26						6,31	9,97	26,26			13,76	13,93	
	Improductivo y aguas	100,00	36,22	47,39	15,64	9,36						1,71	45,77	39,27			18,34	20,38	
	Todos	100,00	32,10	77,13	18,15	15,35						9,86	10,89	31,93			15,39	16,54	
Palencia	Forestal arbolado				15,18	7,49								11,04			4,43	4,57	
	Forestal arbolado ralo				30,11	22,21								5,91			10,10	10,45	
	Forestal desarbolado				17,86	30,37								15,78			4,11	4,99	
	Cultivos				16,86	30,44								18,32			11,55	11,41	
	Improductivo y aguas				28,64	57,34								30,75			7,94	10,26	
	Todos				18,24	20,03								14,75			8,60	8,55	
Salamanca	Forestal arbolado				14,78	10,04	90,71							59,17			7,31	8,66	
	Forestal arbolado ralo				4,47	11,17	87,75							44,60			38,29	36,26	
	Forestal desarbolado				10,97	7,02	33,23							9,63			15,28	13,42	
	Cultivos				9,49	7,19	62,64							45,24			11,89	11,85	
	Improductivo y aguas				9,08	11,73								6,67			14,00	12,27	
	Todos				11,35	8,93	77,38							29,19			13,60	13,11	
Segovia	Forestal arbolado				1,85	9,29	100,00	100,00	10,77							95,01	100,00	12,48	10,80
	Forestal arbolado ralo				0,47	12,25	100,00	100,00	15,78							100,00		4,86	4,64
	Forestal desarbolado				2,15	66,77	100,00	100,00	18,40							98,69	100,00	6,28	5,48
	Cultivos				3,18	37,36	100,00	100,00								46,41	100,00	7,60	7,44
	Improductivo y aguas				4,70		100,00	100,00	1,08							100,00	100,00	8,75	7,37
	Todos				2,26	22,62	100,00	100,00	4,36							95,64	100,00	7,87	7,34
Soria	Forestal arbolado				13,28	36,47				0,27		58,04	2,08				19,45	20,42	
	Forestal arbolado ralo				2,74	4,11						9,79	4,38				5,88	5,59	
	Forestal desarbolado				2,67	10,92				0,10		9,18	0,08				13,48	11,65	
	Cultivos				2,84	37,60				0,03		12,20	0,08				8,30	8,22	
	Improductivo y aguas				1,43	5,89						48,39					6,26	5,92	
	Todos				5,93	24,65				0,07		34,00	0,87				10,96	10,94	
Valladolid	Forestal arbolado										100,00							8,08	6,55
	Forestal arbolado ralo										100,00							1,52	1,45
	Forestal desarbolado										100,00							1,95	1,62
	Cultivos										100,00							14,15	13,76
	Improductivo y aguas										100,00							9,29	7,62
	Todos										100,00							9,56	8,61
Zamora	Forestal arbolado				4,17					0,31		40,56						7,74	7,66
	Forestal arbolado ralo				5,64					4,17		84,54						10,98	10,46
	Forestal desarbolado				24,40					32,60		68,30						11,83	11,74
	Cultivos				2,83					99,25		81,49						11,59	12,10
	Improductivo y aguas				28,69					83,13		49,89						14,51	13,75
	Todos				13,26					74,98		56,14						11,11	11,21
Castilla y León	Forestal arbolado	100,00	100,00	100,00	100,00	100,00	100,00	100,00	100,00	100,00	100,00	100,00	100,00	100,00	100,00	100,00	100,00	100,00	100,00
	Forestal arbolado ralo	100,00	100,00	100,00	100,00	100,00	100,00	100,00	100,00	100,00	100,00	100,00	100,00	100,00	100,00	100,00	100,00	100,00	100,00
	Forestal desarbolado	100,00	100,00	100,00	100,00	100,00	100,00	100,00	100,00	100,00	100,00	100,00	100,00	100,00	100,00	100,00	100,00	100,00	100,00
	Cultivos	100,00	100,00	100,00	100,00	100,00	100,00	100,00	100,00	100,00	100,00	100,00	100,00	100,00	100,00	100,00	100,00	100,00	100,00
	Improductivo y aguas	100,00	100,00	100,00	100,00	100,00	100,00	100,00	100,00	100,00	100,00	100,00	100,00	100,00	100,00	100,00	100,00	100,00	100,00
	Todos	100,00	100,00	100,00	100,00	100,00	100,00	100,00	100,00	100,00	100,00	100,00	100,00	100,00	100,00	100,00	100,00	100,00	100,00

104b. Superficie por área protegida, uso y provincia

Valores relativos. Distribución por provincia.

Prov	Uso	Parque Nacional	Parque Regional	Parque Regional y Reserva Nacional de Caza	Parque Natural	Parque Natural y Reserva Nacional de Caza	Parque Natural y Refugio Nacional de Caza	Parque Natural Y Z.E.P.A.	Parque Natural, Refugio Nacional de Caza y Z.E.P.A.	Reserva Natural	Reserva Natural y Z.E.P.A.	Reserva Nacional de Caza	Monumento Natural	Paisaje Protegido	Zona Especial de Protección de Aves	Refugio Nacional de Caza y Z.E.P.A.	Sin protección	Total	
Ávila	Forestal arbolado		21,81	10,15						55,65				4,55	90,51		15,99	16,11	
	Forestal arbolado ralo		1,87	1,24						4,27				1,20	0,00		3,91	3,53	
	Forestal desarbolado		53,88	74,41						35,60				78,32	4,96		34,83	39,85	
	Cultivos		15,13	3,61						2,37				11,18	4,54		43,06	37,50	
	Improductivo y aguas		7,32	10,59						2,11				4,75	0,00		2,22	3,01	
	Todos		100,00	100,00						100,00				100,00	100,00		100,00	100,00	100,00
Burgos	Forestal arbolado				45,94	67,45							37,22	60,18			20,78	25,07	
	Forestal arbolado ralo				5,35	3,50							3,62	5,80			2,25	2,51	
	Forestal desarbolado				15,74	25,52							42,52	19,91			21,75	21,96	
	Cultivos				30,98	1,20							15,73	11,10			53,29	48,50	
	Improductivo y aguas				1,99	2,33							0,91	3,01			1,93	1,96	
	Todos				100,00	100,00							100,00	100,00			100,00	100,00	
León	Forestal arbolado	15,81	16,82	22,36	8,55	10,23						6,83	7,73	1,07			10,26	10,74	
	Forestal arbolado ralo	3,30	10,68	3,15	12,05	12,77						0,67	2,38	3,81			6,58	6,54	
	Forestal desarbolado	10,27	49,51	61,12	64,20	65,74						85,04	63,15	79,00			32,35	37,89	
	Cultivos	1,51	14,20	10,54	10,74	8,44						7,06	14,77	12,51			48,16	41,79	
	Improductivo y aguas	69,11	8,79	2,83	4,47	2,82						0,40	11,97	3,61			2,65	3,05	
	Todos	100,00	100,00	100,00	100,00	100,00						100,00	100,00	100,00			100,00	100,00	
Palencia	Forestal arbolado				25,77	18,30								24,29			7,57	9,00	
	Forestal arbolado ralo				11,20	5,40								1,30			6,87	6,93	
	Forestal desarbolado				38,51	52,84								48,45			11,15	14,86	
	Cultivos				16,39	10,23								20,03			72,36	66,24	
	Improductivo y aguas				8,14	13,22								5,93			2,05	2,97	
	Todos				100,00	100,00							100,00				100,00	100,00	
Salamanca	Forestal arbolado				40,33	55,03	71,42							52,09			7,90	17,06	
	Forestal arbolado ralo				2,67	6,10	18,43							6,55			16,47	24,04	
	Forestal desarbolado				38,01	27,39	8,55							17,11			26,24	39,96	
	Cultivos				14,84	5,42	1,61							23,57			47,10	68,80	
	Improductivo y aguas				4,15	6,07	0,00							0,67			2,29	3,55	
	Todos				100,00	100,00	100,00							100,00			100,00	153,41	
Segovia	Forestal arbolado				25,37		25,03	22,90	17,76	31,98						78,70	79,01	23,31	24,74
	Forestal arbolado ralo				1,41		8,80	6,75	3,03	3,98						2,81	0,00	3,61	3,58
	Forestal desarbolado				37,43		58,75	47,85	18,78	63,37						17,05	12,12	18,61	18,99
	Cultivos				25,00		3,27	20,46	60,43	0,00						0,18	6,68	52,00	50,21
	Improductivo y aguas				10,80		4,14	2,04	0,00	0,68						1,25	2,20	2,47	2,48
	Todos				100,00		100,00	100,00	100,00	100,00						100,00	100,00	100,00	100,00
Soria	Forestal arbolado				69,39	72,39				48,47			82,39	77,72			26,10	31,41	
	Forestal arbolado ralo				3,14	0,81				0,00			0,34	16,40			3,14	2,90	
	Forestal desarbolado				17,73	15,43				21,06			10,06	4,33			28,72	27,10	
	Cultivos				8,49	10,27				30,47			3,96	1,55			40,78	37,25	
	Improductivo y aguas				1,25	1,10				0,00			3,25	0,00			1,27	1,34	
	Todos				100,00	100,00				100,00			100,00	100,00			100,00	100,00	
Valladolid	Forestal arbolado												50,87				12,42	12,80	
	Forestal arbolado ralo												3,26				0,93	0,96	
	Forestal desarbolado												7,35				4,75	4,78	
	Cultivos												33,31				79,73	79,27	
	Improductivo y aguas												5,21				2,16	2,19	
	Todos												100,00				100,00	100,00	
Zamora	Forestal arbolado				9,74					0,05			34,87				10,25	11,50	
	Forestal arbolado ralo				2,89					0,06			1,77				5,79	5,29	
	Forestal desarbolado				72,38					6,52			45,31				24,86	26,64	
	Cultivos				3,78					90,32			16,02				56,20	53,54	
	Improductivo y aguas				11,21					3,05			2,03				2,90	3,03	
	Todos				100,00					100,00			100,00				100,00	100,00	
Castilla y León	Forestal arbolado	15,81	20,20	19,57	30,96	48,93	60,93	22,90	17,76	12,93	50,87	48,26	32,45	25,70	79,22	79,01	14,71	16,83	
	Forestal arbolado ralo	3,30	4,70	2,71	6,78	4,87	16,25	6,75	3,03	1,10	3,26	1,17	3,26	4,29	2,69	0,00	5,85	5,66	
	Forestal desarbolado	10,27	52,47	64,16	39,33	34,84	19,90	47,85	18,78	15,00	7,35	37,24	45,31	51,87	16,53	12,12	23,35	25,44	
	Cultivos	1,51	14,83	8,95	17,74	6,73	1,98	20,46	60,43	68,23	33,31	11,04	16,13	15,21	0,37	6,68	53,87	49,59	
	Improductivo y aguas	69,11	7,79	4,60	5,18	4,62	0,94	2,04	0,00	2,75	5,21	2,28	2,85	2,93	1,19	2,20	2,22	2,47	
	Todos	100,00	100,00	100,00	100,00	100,00	100,00	100,00	100,00	100,00	100,00	100,00	100,00	100,00	100,00	100,00	100,00	100,00	100,00

105a. Superficie por uso y altitud

Valores absolutos (ha)

Prov	Uso	0 - 400	400 - 799	800 - 1199	1200 - 1599	>= 1600	Total
Castilla y León	Forestal arbolado	6.001	304.510	987.091	249.895	37.911	1.585.408
	Forestal arbolado ralo	2.066	146.259	322.740	58.600	4.066	533.731
	Forestal desarbolado	14.698	402.461	1.186.604	553.738	239.746	2.397.247
	No forestal	10.305	1.759.754	2.990.502	114.775	30.680	4.906.016
	Todos	33.071	2.612.984	5.486.938	977.008	312.402	9.422.402
España	Forestal arbolado	2.423.228	3.374.873	3.186.963	1.291.015	349.619	10.625.698
	Forestal arbolado ralo	757.317	1.336.415	929.861	219.090	36.278	3.278.962
	Forestal desarbolado	2.496.404	3.833.688	3.594.256	1.419.467	735.588	12.079.402
	No forestal	7.874.525	10.109.541	6.048.194	429.782	149.910	24.611.953
	Todos	13.551.474	18.654.516	13.759.274	3.359.355	1.271.395	50.596.014

Distribución por categoría altimétrica. Valores relativos

Prov	Uso	0 - 400	400 - 799	800 - 1199	1200 - 1599	>= 1600	Total
Castilla y León	Forestal arbolado	0,38	19,21	62,26	15,76	2,39	100,00
	Forestal arbolado ralo	0,39	27,40	60,47	10,98	0,76	100,00
	Forestal desarbolado	0,61	16,79	49,50	23,10	10,00	100,00
	No forestal	0,21	35,87	60,96	2,34	0,63	100,00
	Todos	0,35	27,73	58,23	10,37	3,32	100,00
España	Forestal arbolado	22,81	31,76	29,99	12,15	3,29	100,00
	Forestal arbolado ralo	23,10	40,76	28,36	6,68	1,11	100,00
	Forestal desarbolado	20,67	31,74	29,76	11,75	6,09	100,00
	No forestal	31,99	41,08	24,57	1,75	0,61	100,00
	Todos	26,78	36,87	27,19	6,64	2,51	100,00

Distribución por uso. Valores relativos

Prov	Uso	< 400	400 - 799	800 - 1199	1200 - 1599	>= 1600	Total
Castilla y León	Forestal arbolado	18,15	11,65	17,99	25,58	12,14	16,83
	Forestal arbolado ralo	6,25	5,60	5,88	6,00	1,30	5,66
	Forestal desarbolado	44,44	15,40	21,63	56,68	76,74	25,44
	No forestal	31,16	67,35	54,50	11,75	9,82	52,07
	Todos	100,00	100,00	100,00	100,00	100,00	100,00
España	Forestal arbolado	17,88	18,09	23,16	38,43	27,50	21,00
	Forestal arbolado ralo	5,59	7,16	6,76	6,52	2,85	6,48
	Forestal desarbolado	18,42	20,55	26,12	42,25	57,86	23,87
	No forestal	58,11	54,19	43,96	12,79	11,79	48,64
	Todos	100,00	100,00	100,00	100,00	100,00	100,00

105b. Superficie por uso, altitud y provincia

Valores absolutos (ha)

Prov	Uso	0 - 400	400 - 799	800 - 1199	1200 - 1599	>= 1600	Total
Ávila	Forestal arbolado	2.932	22.603	64.634	35.355	4.196	129.720
	Forestal arbolado ralo	666	2.625	19.656	5.336	128	28.411
	Forestal desarbolado	6.149	17.560	94.335	135.558	67.164	320.766
	Cultivos	5.120	34.961	227.929	30.390	3.468	301.868
	Improductivo y aguas	698	2.625	7.309	6.659	6.959	24.250
	Todos	15.564	80.374	413.863	213.298	81.916	805.015
Burgos	Forestal arbolado	2.709	68.278	231.991	47.687	7.666	358.332
	Forestal arbolado ralo	350	11.133	20.009	3.668	721	35.881
	Forestal desarbolado	5.994	46.046	234.747	22.384	4.699	313.869
	Cultivos	326	166.185	526.258	358		693.127
	Improductivo y aguas	320	7.268	17.550	1.611	1.260	28.010
	Todos	9.700	298.910	1.030.555	75.708	14.347	1.429.219
León	Forestal arbolado	5	17.895	100.268	45.878	3.235	167.281
	Forestal arbolado ralo	61	5.617	61.645	31.901	2.705	101.928
	Forestal desarbolado	48	34.123	208.949	237.117	110.079	590.316
	Cultivos	210	179.914	438.835	31.790	324	651.073
	Improductivo y aguas	27	8.625	24.543	7.453	6.839	47.487
	Todos	350	246.173	834.240	354.139	123.182	1.558.085
Palencia	Forestal arbolado		3.315	54.086	13.561	1.480	72.443
	Forestal arbolado ralo		643	48.973	6.106	74	55.795
	Forestal desarbolado		9.037	70.767	23.278	16.585	119.667
	Cultivos		174.360	352.530	6.437	66	533.392
	Improductivo y aguas		5.470	9.860	3.977	4.602	23.909
	Todos		192.825	536.215	53.358	22.807	805.206
Salamanca	Forestal arbolado	356	52.641	79.325	4.826	225	137.373
	Forestal arbolado ralo	922	91.046	100.608	937	3	193.515
	Forestal desarbolado	2.505	161.755	147.524	7.013	2.881	321.679
	Cultivos	1.831	198.566	353.031	385	34	553.847
	Improductivo y aguas	1.758	14.870	10.333	1.052	568	28.581
	Todos	7.372	518.878	690.821	14.213	3.710	1.234.995
Segovia	Forestal arbolado		24.643	109.127	27.558	9.909	171.238
	Forestal arbolado ralo		18	21.068	3.469	191	24.746
	Forestal desarbolado		1.676	83.600	35.343	10.823	131.441
	Cultivos		19.509	324.832	3.022	118	347.481
	Improductivo y aguas		994	13.604	1.224	1.338	17.160
	Todos		46.840	552.232	70.614	22.379	692.065
Soria	Forestal arbolado		1.029	243.758	68.056	10.883	323.727
	Forestal arbolado ralo			23.478	6.211	166	29.854
	Forestal desarbolado		2.729	207.978	63.674	4.960	279.341
	Cultivos		2.975	362.593	16.219	2.139	383.925
	Improductivo y aguas		121	10.726	1.235	1.712	13.794
	Todos		6.854	848.534	155.394	19.860	1.030.642
Valladolid	Forestal arbolado		66.140	37.706			103.846
	Forestal arbolado ralo		1.643	6.111			7.754
	Forestal desarbolado		22.984	15.782			38.767
	Cultivos		453.062	189.859			642.921
	Improductivo y aguas		15.966	1.795			17.761
	Todos		559.795	251.254			811.049
Zamora	Forestal arbolado		47.965	66.194	6.974	315	121.449
	Forestal arbolado ralo	68	33.535	21.193	973	78	55.846
	Forestal desarbolado	2	106.551	122.922	29.371	22.554	281.400
	Cultivos	7	450.517	113.296	1.580		565.399
	Improductivo y aguas	8	23.768	5.618	1.385	1.253	32.032
	Todos	84	662.336	329.223	40.283	24.200	1.056.127
Castilla y León	Forestal arbolado	6.001	304.510	987.091	249.895	37.911	1.585.408
	Forestal arbolado ralo	2.066	146.259	322.740	58.600	4.066	533.731
	Forestal desarbolado	14.698	402.461	1.186.604	553.738	239.746	2.397.247
	Cultivos	7.494	1.680.048	2.889.163	90.180	6.149	4.673.033
	Improductivo y aguas	2.811	79.707	101.339	24.595	24.531	232.983
	Todos	33.071	2.612.984	5.486.938	977.008	312.402	9.422.402

105b. Superficie por uso, altitud y provincia

Valores relativos. Distribución alimétrica en cada uso

Prov	Uso	0 - 400	400 - 799	800 - 1199	1200 - 1599	>= 1600	Total
Ávila	Forestal arbolado	2,3	17,4	49,8	27,3	3,2	100,0
	Forestal arbolado ralo	2,3	9,2	69,2	18,8	0,5	100,0
	Forestal desarbolado	1,9	5,5	29,4	42,3	20,9	100,0
	Cultivos	1,7	11,6	75,5	10,1	1,1	100,0
	Improductivo y aguas	2,9	10,8	30,1	27,5	28,7	100,0
	Todos	1,9	10,0	51,4	26,5	10,2	100,0
Burgos	Forestal arbolado	0,8	19,1	64,7	13,3	2,1	100,0
	Forestal arbolado ralo	1,0	31,0	55,8	10,2	2,0	100,0
	Forestal desarbolado	1,9	14,7	74,8	7,1	1,5	100,0
	Cultivos	0,0	24,0	75,9	0,1		100,0
	Improductivo y aguas	1,1	25,9	62,7	5,8	4,5	100,0
	Todos	0,7	20,9	72,1	5,3	1,0	100,0
León	Forestal arbolado	0,0	10,7	59,9	27,4	1,9	100,0
	Forestal arbolado ralo	0,1	5,5	60,5	31,3	2,7	100,0
	Forestal desarbolado	0,0	5,8	35,4	40,2	18,6	100,0
	Cultivos	0,0	27,6	67,4	4,9	0,0	100,0
	Improductivo y aguas	0,1	18,2	51,7	15,7	14,4	100,0
	Todos	0,0	15,8	53,5	22,7	7,9	100,0
Palencia	Forestal arbolado		4,6	74,7	18,7	2,0	100,0
	Forestal arbolado ralo		1,2	87,8	10,9	0,1	100,0
	Forestal desarbolado		7,6	59,1	19,5	13,9	100,0
	Cultivos		32,7	66,1	1,2	0,0	100,0
	Improductivo y aguas		22,9	41,2	16,6	19,2	100,0
	Todos		23,9	66,6	6,6	2,8	100,0
Salamanca	Forestal arbolado	0,3	38,3	57,7	3,5	0,2	100,0
	Forestal arbolado ralo	0,5	47,0	52,0	0,5	0,0	100,0
	Forestal desarbolado	0,8	50,3	45,9	2,2	0,9	100,0
	Cultivos	0,3	35,9	63,7	0,1	0,0	100,0
	Improductivo y aguas	6,2	52,0	36,2	3,7	2,0	100,0
	Todos	0,6	42,0	55,9	1,2	0,3	100,0
Segovia	Forestal arbolado		14,4	63,7	16,1	5,8	100,0
	Forestal arbolado ralo		0,1	85,1	14,0	0,8	100,0
	Forestal desarbolado		1,3	63,6	26,9	8,2	100,0
	Cultivos		5,6	93,5	0,9	0,0	100,0
	Improductivo y aguas		5,8	79,3	7,1	7,8	100,0
	Todos		6,8	79,8	10,2	3,2	100,0
Soria	Forestal arbolado		0,3	75,3	21,0	3,4	100,0
	Forestal arbolado ralo			78,6	20,8	0,6	100,0
	Forestal desarbolado		1,0	74,5	22,8	1,8	100,0
	Cultivos		0,8	94,4	4,2	0,6	100,0
	Improductivo y aguas		0,9	77,8	9,0	12,4	100,0
	Todos		0,7	82,3	15,1	1,9	100,0
Valladolid	Forestal arbolado		63,7	36,3			100,0
	Forestal arbolado ralo		21,2	78,8			100,0
	Forestal desarbolado		59,3	40,7			100,0
	Cultivos		70,5	29,5			100,0
	Improductivo y aguas		89,9	10,1			100,0
	Todos		69,0	31,0			100,0
Zamora	Forestal arbolado		39,5	54,5	5,7	0,3	100,0
	Forestal arbolado ralo	0,1	60,0	37,9	1,7	0,1	100,0
	Forestal desarbolado	0,0	37,9	43,7	10,4	8,0	100,0
	Cultivos	0,0	79,7	20,0	0,3		100,0
	Improductivo y aguas	0,0	74,2	17,5	4,3	3,9	100,0
	Todos	0,0	62,7	31,2	3,8	2,3	100,0
Castilla y León	Forestal arbolado	0,4	19,2	62,3	15,8	2,4	100,0
	Forestal arbolado ralo	0,4	27,4	60,5	11,0	0,8	100,0
	Forestal desarbolado	0,6	16,8	49,5	23,1	10,0	100,0
	Cultivos	0,2	36,0	61,8	1,9	0,1	100,0
	Improductivo y aguas	1,2	34,2	43,5	10,6	10,5	100,0
	Todos	0,4	27,7	58,2	10,4	3,3	100,0

105b. Superficie por uso, altitud y provincia

Valores relativos. Distribución altimétrica por uso

Prov	Uso	0 - 400	400 - 799	800 - 1199	1200 - 1599	>= 1600	Total
Ávila	Forestal arbolado	48,9	7,4	6,5	14,1	11,1	8,2
	Forestal arbolado ralo	32,2	1,8	6,1	9,1	3,2	5,3
	Forestal desarbolado	41,8	4,4	8,0	24,5	28,0	13,4
	Cultivos	68,3	2,1	7,9	33,7	56,4	6,5
	Improductivo y aguas	24,8	3,3	7,2	27,1	28,4	10,4
	Todos	47,1	3,1	7,5	21,8	26,2	8,5
Burgos	Forestal arbolado	45,1	22,4	23,5	19,1	20,2	22,6
	Forestal arbolado ralo	16,9	7,6	6,2	6,3	17,7	6,7
	Forestal desarbolado	40,8	11,4	19,8	4,0	2,0	13,1
	Cultivos	4,4	9,9	18,2	0,4		14,8
	Improductivo y aguas	11,4	9,1	17,3	6,5	5,1	12,0
	Todos	29,3	11,4	18,8	7,7	4,6	15,2
León	Forestal arbolado	0,1	5,9	10,2	18,4	8,5	10,6
	Forestal arbolado ralo	2,9	3,8	19,1	54,4	66,5	19,1
	Forestal desarbolado	0,3	8,5	17,6	42,8	45,9	24,6
	Cultivos	2,8	10,7	15,2	35,3	5,3	13,9
	Improductivo y aguas	1,0	10,8	24,2	30,3	27,9	20,4
	Todos	1,1	9,4	15,2	36,2	39,4	16,5
Palencia	Forestal arbolado		1,1	5,5	5,4	3,9	4,6
	Forestal arbolado ralo		0,4	15,2	10,4	1,8	10,5
	Forestal desarbolado		2,2	6,0	4,2	6,9	5,0
	Cultivos		10,4	12,2	7,1	1,1	11,4
	Improductivo y aguas		6,9	9,7	16,2	18,8	10,3
	Todos		7,4	9,8	5,5	7,3	8,5
Salamanca	Forestal arbolado	5,9	17,3	8,0	1,9	0,6	8,7
	Forestal arbolado ralo	44,6	62,3	31,2	1,6	0,1	36,3
	Forestal desarbolado	17,0	40,2	12,4	1,3	1,2	13,4
	Cultivos	24,4	11,8	12,2	0,4	0,5	11,9
	Improductivo y aguas	62,5	18,7	10,2	4,3	2,3	12,3
	Todos	22,3	19,9	12,6	1,5	1,2	13,1
Segovia	Forestal arbolado		8,1	11,1	11,0	26,1	10,8
	Forestal arbolado ralo		0,0	6,5	5,9	4,7	4,6
	Forestal desarbolado		0,4	7,0	6,4	4,5	5,5
	Cultivos		1,2	11,2	3,4	1,9	7,4
	Improductivo y aguas		1,2	13,4	5,0	5,5	7,4
	Todos		1,8	10,1	7,2	7,2	7,3
Soria	Forestal arbolado		0,3	24,7	27,2	28,7	20,4
	Forestal arbolado ralo			7,3	10,6	4,1	5,6
	Forestal desarbolado		0,7	17,5	11,5	2,1	11,7
	Cultivos		0,2	12,6	18,0	34,8	8,2
	Improductivo y aguas		0,2	10,6	5,0	7,0	5,9
	Todos		0,3	15,5	15,9	6,4	10,9
Valladolid	Forestal arbolado		21,7	3,8			6,6
	Forestal arbolado ralo		1,1	1,9			1,5
	Forestal desarbolado		5,7	1,3			1,6
	Cultivos		27,0	6,6			13,8
	Improductivo y aguas		20,0	1,8			7,6
	Todos		21,4	4,6			8,6
Zamora	Forestal arbolado		15,8	6,7	2,8	0,8	7,7
	Forestal arbolado ralo	3,3	22,9	6,6	1,7	1,9	10,5
	Forestal desarbolado	0,0	26,5	10,4	5,3	9,4	11,7
	Cultivos	0,1	26,8	3,9	1,8		12,1
	Improductivo y aguas	0,3	29,8	5,5	5,6	5,1	13,7
	Todos	0,3	25,3	6,0	4,1	7,7	11,2
Castilla y León	Forestal arbolado	100,0	100,0	100,0	100,0	100,0	100,0
	Forestal arbolado ralo	100,0	100,0	100,0	100,0	100,0	100,0
	Forestal desarbolado	100,0	100,0	100,0	100,0	100,0	100,0
	Cultivos	100,0	100,0	100,0	100,0	100,0	100,0
	Improductivo y aguas	100,0	100,0	100,0	100,0	100,0	100,0
	Todos	100,0	100,0	100,0	100,0	100,0	100,0

105b. Superficie por uso, altitud y provincia

Valores relativos. Distribución de las categorías altimétricas por uso en cada provincia

Prov	Uso	0 - 400	400 - 799	800 - 1199	1200 - 1599	>= 1600	Total
Ávila	Forestal arbolado	18,8	28,1	15,6	16,6	5,1	16,1
	Forestal arbolado ralo	4,3	3,3	4,7	2,5	0,2	3,5
	Forestal desarbolado	39,5	21,8	22,8	63,6	82,0	39,8
	Cultivos	32,9	43,5	55,1	14,2	4,2	37,5
	Improductivo y aguas	4,5	3,3	1,8	3,1	8,5	3,0
	Todos	100,0	100,0	100,0	100,0	100,0	100,0
Burgos	Forestal arbolado	27,9	22,8	22,5	63,0	53,4	25,1
	Forestal arbolado ralo	3,6	3,7	1,9	4,8	5,0	2,5
	Forestal desarbolado	61,8	15,4	22,8	29,6	32,8	22,0
	Cultivos	3,4	55,6	51,1	0,5	0,0	48,5
	Improductivo y aguas	3,3	2,4	1,7	2,1	8,8	2,0
	Todos	100,0	100,0	100,0	100,0	100,0	100,0
León	Forestal arbolado	1,4	7,3	12,0	13,0	2,6	10,7
	Forestal arbolado ralo	17,4	2,3	7,4	9,0	2,2	6,5
	Forestal desarbolado	13,6	13,9	25,0	67,0	89,4	37,9
	Cultivos	60,0	73,1	52,6	9,0	0,3	41,8
	Improductivo y aguas	7,7	3,5	2,9	2,1	5,6	3,0
	Todos	100,0	100,0	100,0	100,0	100,0	100,0
Palencia	Forestal arbolado		1,7	10,1	25,4	6,5	9,0
	Forestal arbolado ralo		0,3	9,1	11,4	0,3	6,9
	Forestal desarbolado		4,7	13,2	43,6	72,7	14,9
	Cultivos		90,4	65,7	12,1	0,3	66,2
	Improductivo y aguas		2,8	1,8	7,5	20,2	3,0
	Todos		100,0	100,0	100,0	100,0	100,0
Salamanca	Forestal arbolado	4,8	10,1	11,5	34,0	6,1	11,1
	Forestal arbolado ralo	12,5	17,5	14,6	6,6	0,1	15,7
	Forestal desarbolado	34,0	31,2	21,4	49,3	77,7	26,0
	Cultivos	24,8	38,3	51,1	2,7	0,9	44,8
	Improductivo y aguas	23,9	2,9	1,5	7,4	15,3	2,3
	Todos	100,0	100,0	100,0	100,0	100,0	100,0
Segovia	Forestal arbolado		52,6	19,8	39,0	44,3	24,7
	Forestal arbolado ralo		0,0	3,8	4,9	0,9	3,6
	Forestal desarbolado		3,6	15,1	50,1	48,4	19,0
	Cultivos		41,7	58,8	4,3	0,5	50,2
	Improductivo y aguas		2,1	2,5	1,7	6,0	2,5
	Todos		100,0	100,0	100,0	100,0	100,0
Soria	Forestal arbolado		15,0	28,7	43,8	54,8	31,4
	Forestal arbolado ralo		0,0	2,8	4,0	0,8	2,9
	Forestal desarbolado		39,8	24,5	41,0	25,0	27,1
	Cultivos		43,4	42,7	10,4	10,8	37,3
	Improductivo y aguas		1,8	1,3	0,8	8,6	1,3
	Todos		100,0	100,0	100,0	100,0	100,0
Valladolid	Forestal arbolado		11,8	15,0			12,8
	Forestal arbolado ralo		0,3	2,4			1,0
	Forestal desarbolado		4,1	6,3			4,8
	Cultivos		80,9	75,6			79,3
	Improductivo y aguas		2,9	0,7			2,2
	Todos		100,0	100,0			100,0
Zamora	Forestal arbolado	0,0	7,2	20,1	17,3	1,3	11,5
	Forestal arbolado ralo	80,3	5,1	6,4	2,4	0,3	5,3
	Forestal desarbolado	2,5	16,1	37,3	72,9	93,2	26,6
	Cultivos	7,8	68,0	34,4	3,9	0,0	53,5
	Improductivo y aguas	9,4	3,6	1,7	3,4	5,2	3,0
	Todos	100,0	100,0	100,0	100,0	100,0	100,0
Castilla y León	Forestal arbolado	18,1	11,7	18,0	25,6	12,1	16,8
	Forestal arbolado ralo	6,2	5,6	5,9	6,0	1,3	5,7
	Forestal desarbolado	44,4	15,4	21,6	56,7	76,7	25,4
	Cultivos	22,7	64,3	52,7	9,2	2,0	49,6
	Improductivo y aguas	8,5	3,1	1,8	2,5	7,9	2,5
	Todos	100,0	100,0	100,0	100,0	100,0	100,0

106a. Superficie forestal arbolada por especie dominante

Valores absolutos (ha)

Especie dominante	Castilla y León	España
Pino negral	312.368	1.008.866
Pino silvestre	196.531	678.686
Pino piñonero	42.145	172.859
Pino laricio	18.206	405.983
Pino carrasco	14.042	1.046.978
Mezcla de pinos	198.688	2.048.039
Sabina	33.572	75.203
Encina	150.120	823.447
Rebollo	151.652	263.473
Mezcla de frondosas mediterráneas	138.796	1.038.430
Haya	22.061	311.115
Castaño	9.292	83.497
Mezcla de caducifolias	176.475	690.704
Chopos y riberas naturales	48.054	89.856
Masas mixtas coníferas-frondosas	103.788	1.475.393
Arbolado ralo	503.348	3.278.962
Otras	-	413.169
Total	2.119.139	13.904.660

Valores relativos. Distribución por especie dominante

Especie dominante	Castilla y León	España
Pino negral	14,7	7,3
Pino silvestre	9,3	4,9
Pino piñonero	2,0	1,2
Pino laricio	0,9	2,9
Pino carrasco	0,7	7,5
Mezcla de pinos	9,4	14,7
Sabina	1,6	0,5
Encina	7,1	5,9
Rebollo	7,2	1,9
Mezcla de frondosas mediterráneas	6,5	7,5
Haya	1,0	2,2
Castaño	0,4	0,6
Mezcla de caducifolias	8,3	5,0
Chopos y riberas naturales	2,3	0,6
Masas mixtas coníferas-frondosas	4,9	10,6
Arbolado ralo	23,8	23,6
Otras	-	3,0
Total	100,0	100,0

Valores relativos. Distribución respecto al total nacional de cada especie dominante

Especie dominante	Castilla y León	España
Pino negral	31,0	100,0
Pino silvestre	29,0	100,0
Pino piñonero	24,4	100,0
Pino laricio	4,5	100,0
Pino carrasco	1,3	100,0
Mezcla de pinos	9,7	100,0
Sabina	44,6	100,0
Encina	18,2	100,0
Rebollo	57,6	100,0
Mezcla de frondosas mediterráneas	13,4	100,0
Haya	7,1	100,0
Castaño	11,1	100,0
Mezcla de caducifolias	25,5	100,0
Chopos y riberas naturales	53,5	100,0
Masas mixtas coníferas-frondosas	7,0	100,0
Arbolado ralo	15,4	100,0
Otras	-	100,0
Total	15,2	100,0

106b. Superficie provincial por especie dominante
Valores absolutos (ha)

Especie dominante	Av	Bu	Le	Pa	Sa	Sg	So	Va	Za	C y L
Pino negral	54.845	29.787	12.381		29.410	94.738	58.324	17.988	14.895	312.368
Pino silvestre	16.505	67.024	21.794			31.219	59.988			196.531
Pino piñonero								36.181	5.964	42.145
Pino laricio							18.206			18.206
Pino carrasco								14.042		14.042
Mezcla de pinos	13.461	38.134	33.248	39.102	4.491	7.230	19.420	13.868	29.735	198.688
Sabina							33.572			33.572
Encina	29.388				24.004	5.375	62.629		28.724	150.120
Rebollo	15.521	46.319			39.011	11.213	10.872		28.715	151.652
Mezcla de frondosas mediterráneas		84.667			25.215	17.876	11.039			138.796
Haya		22.061								22.061
Castaño			9.292							9.292
Mezcla de caducifolias		11.908	63.364	77.758	7.834		15.610			176.475
Chopos y riberas naturales		10.051	10.146	5.183	7.409	7.372			7.894	48.054
Masas mixtas coníferas-frondosas		48.380				11.934	21.706	21.768		103.788
Arbolado ralo	28.411	35.881	118.984	6.194	193.515	9.027	42.214	7.754	61.368	503.348
Total	158.131	394.213	269.209	128.238	330.888	195.984	353.582	111.600	177.295	2.119.139

Valores relativos. Distribución por provincia

Especie dominante	Av	Bu	Le	Pa	Sa	Sg	So	Va	Za	C y L
Pino negral	17,6	9,5	4,0		9,4	30,3	18,7	5,8	4,8	100,0
Pino silvestre	8,4	34,1	11,1			15,9	30,5			100,0
Pino piñonero								85,8	14,2	100,0
Pino laricio							100,0			100,0
Pino carrasco								100,0		100,0
Mezcla de pinos	6,8	19,2	16,7	19,7	2,3	3,6	9,8	7,0	15,0	100,0
Sabina							100,0			100,0
Encina	19,6				16,0	3,6	41,7		19,1	100,0
Rebollo	10,2	30,5			25,7	7,4	7,2		18,9	100,0
Mezcla de frondosas mediterráneas		61,0			18,2	12,9	8,0			100,0
Haya		100,0								100,0
Castaño			100,0							100,0
Mezcla de caducifolias		6,7	35,9	44,1	4,4		8,8			100,0
Chopos y riberas naturales		20,9	21,1	10,8	15,4	15,3			16,4	100,0
Masas mixtas coníferas-frondosas		46,6				11,5	20,9	21,0		100,0
Arbolado ralo	5,6	7,1	23,6	1,2	38,4	1,8	8,4	1,5	12,2	100,0
Total	7,5	18,6	12,7	6,1	15,6	9,2	16,7	5,3	8,4	100,0

Valores relativos. Distribución por especie dominante

Especie dominante	Av	Bu	Le	Pa	Sa	Sg	So	Va	Za	C y L
Pino negral	34,7	7,6	4,6		8,9	48,3	16,5	16,1	8,4	14,7
Pino silvestre	10,4	17,0	8,1			15,9	17,0			9,3
Pino piñonero								32,4	3,4	2,0
Pino laricio							5,1			0,9
Pino carrasco								12,6		0,7
Mezcla de pinos	8,5	9,7	12,4	30,5	1,4	3,7	5,5	12,4	16,8	9,4
Sabina							9,5			1,6
Encina	18,6				7,3	2,7	17,7		16,2	7,1
Rebollo	9,8	11,7			11,8	5,7	3,1		16,2	7,2
Mezcla de frondosas mediterráneas		21,5			7,6	9,1	3,1			6,5
Haya		5,6								1,0
Castaño			3,5							0,4
Mezcla de caducifolias		3,0	23,5	60,6	2,4		4,4			8,3
Chopos y riberas naturales		2,5	3,8	4,0	2,2	3,8			4,5	2,3
Masas mixtas coníferas-frondosas		12,3				6,1	6,1	19,5		4,9
Arbolado ralo	18,0	9,1	44,2	4,8	58,5	4,6	11,9	6,9	34,6	23,8
Total	100,0	100,0	100,0	100,0	100,0	100,0	100,0	100,0	100,0	100,0

Gráfico 4. Comparativa regional-nacional de la superficie forestal arbolada densa (coníferas-frondosas)

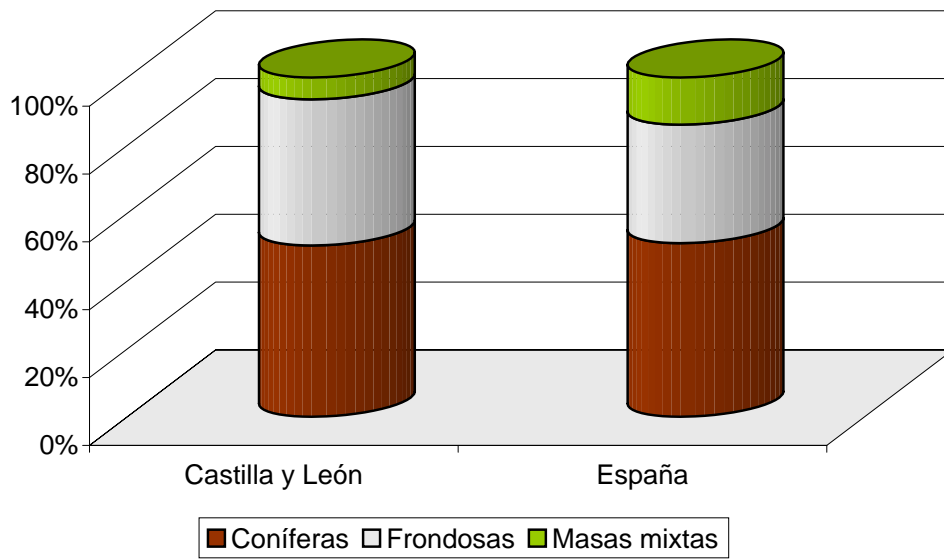
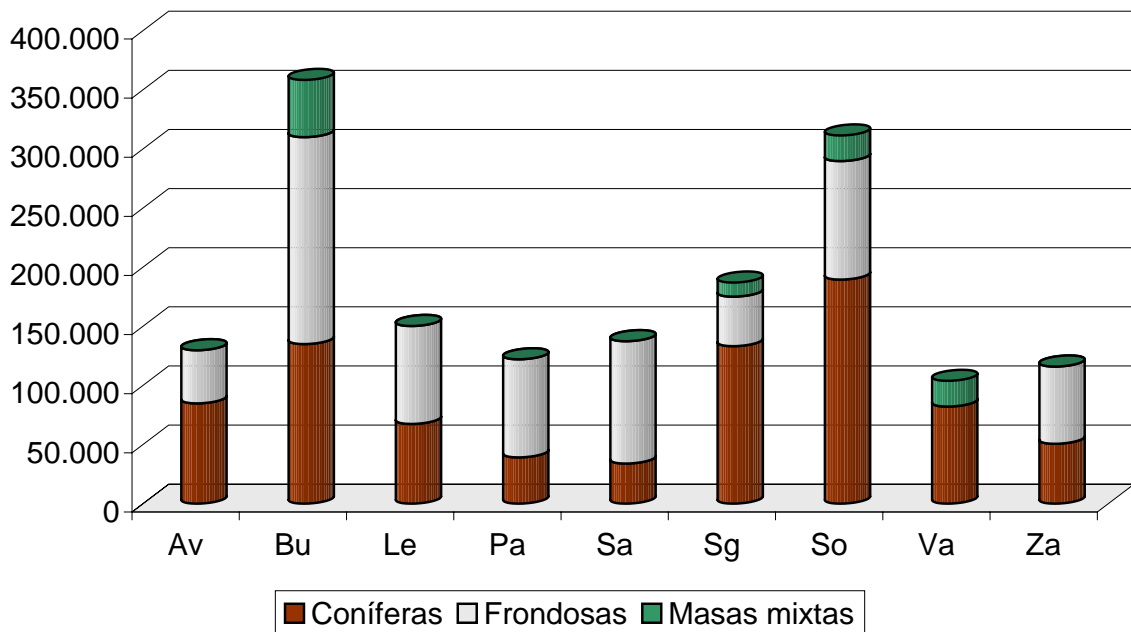


Gráfico5. Comparativa provincial de la superficie forestal arbolada densa entre coníferas y frondosas



106c. Superficie forestal arbolada por especie dominante y propiedad

Valores absolutos (ha)

Especie dominante	Estado o Comunidad Autónoma		U. P. sin consorcio		Libre disposición con consorcio		Particular con consorcio		Particular sin consorcio		Otras propiedades		Total	
	C y L	España	C y L	España	C y L	España	C y L	España	C y L	España	C y L	España	C y L	España
Pino negral	5.308	75.075	178.339	352.489	10.511	29.114	4.478	44.010	113.732	441.673		66.506	312.368	1.008.866
Pino silvestre	26.682	57.848	133.070	335.279	2.743	13.050	5.671	8.760	28.364	243.557		20.191	196.531	678.686
Pino piñonero		35.895	15.302	52.949	223	1.044	614	5.215	26.005	77.756			42.145	172.859
Pino laricio	4.716	61.126	3.072	128.680		16.059	5.433	8.991	4.985	191.103		23	18.206	405.983
Pino carrasco	131	85.813	1.232	236.857	5.039	39.608	606	18.188	7.034	666.513			14.042	1.046.978
Mezcla de pinos	7.603	214.862	109.435	608.226	20.433	101.171	12.660	86.900	48.557	1.017.936		18.944	198.688	2.048.039
Sabina	189	1.986	4.070	26.779		581	180	180	29.134	45.678			33.572	75.203
Encina	178	10.140	11.221	68.415	483	4.245	494	7.000	137.744	731.256		2.393	150.120	823.447
Rebollo	1.495	3.942	62.806	121.082	643	1.165	765	1.948	85.944	134.486		850	151.652	263.473
Mezcla de frondosas mediterráneas	239	19.942	25.446	113.082	16	1.673	1.957	12.213	111.137	891.184		335	138.796	1.038.430
Haya		13.396	17.778	240.347		124	155	284	4.128	56.112		852	22.061	311.115
Castaño		214	2.146	12.833	51	1.048		363	7.094	69.024		15	9.292	83.497
Mezcla de caducifolias	676	9.581	116.695	212.781	533	5.284	626	3.882	57.944	442.299		16.878	176.475	690.704
Chopos y riberas naturales	390	2.400	3.021	7.832	1.163	1.731	332	460	43.149	77.278		155	48.054	89.856
Masas mixtas coníferasfrondosas	288	27.801	21.124	196.912	179	11.096	1.524	11.250	80.674	1.185.628		42.706	103.788	1.475.393
Arbolado ralo	1.561	160.503	115.611	500.376	4.015	40.493	2.148	51.712	380.013	2.525.442		436	503.348	3.278.962
Otros		45.171		45.268		5.973		37.357		277.726		1.674		413.169
Total	49.457	825.694	820.369	3.260.187	46.032	273.462	37.643	298.710	1.165.638	9.074.649		171.957	2.119.139	13.904.660

Valores relativos. Distribución de tipo de propiedad para cada especie dominante

Especie dominante	Estado o Comunidad Autónoma		U. P. sin consorcio		Libre disposición con consorcio		Particular con consorcio		Particular sin consorcio		Otras propiedades		Total	
	C y L	España	C y L	España	C y L	España	C y L	España	C y L	España	C y L	España	C y L	España
Pino negral	1,7	7,4	57,1	34,9	3,4	2,9	1,4	4,4	36,4	43,8		6,6	100,0	100,0
Pino silvestre	13,6	8,5	67,7	49,4	1,4	1,9	2,9	1,3	14,4	35,9		3,0	100,0	100,0
Pino piñonero		20,8	36,3	30,6	0,5	0,6	1,5	3,0	61,7	45,0			100,0	100,0
Pino laricio	25,9	15,1	16,9	31,7		4,0	29,8	2,2	27,4	47,1		0,0	100,0	100,0
Pino carrasco	0,9	8,2	8,8	22,6	35,9	3,8	4,3	1,7	50,1	63,7			100,0	100,0
Mezcla de pinos	3,8	10,5	55,1	29,7	10,3	4,9	6,4	4,2	24,4	49,7		0,9	100,0	100,0
Sabina	0,6	2,6	12,1	35,6		0,8	0,5	0,2	86,8	60,7			100,0	100,0
Encina	0,1	1,2	7,5	8,3	0,3	0,5	0,3	0,9	91,8	88,8		0,3	100,0	100,0
Rebollo	1,0	1,5	41,4	46,0	0,4	0,4	0,5	0,7	56,7	51,0		0,3	100,0	100,0
Mezcla de frondosas mediterráneas	0,2	1,9	18,3	10,9	0,0	0,2	1,4	1,2	80,1	85,8		0,0	100,0	100,0
Haya		4,3	80,6	77,3		0,0	0,7	0,1	18,7	18,0		0,3	100,0	100,0
Castaño		0,3	23,1	15,4		0,5		0,4	76,4	82,7		0,0	100,0	100,0
Mezcla de caducifolias	0,4	1,4	66,1	30,8	0,3	0,8	0,4	0,6	32,8	64,0		2,4	100,0	100,0
Chopos y riberas naturales	0,8	2,7	6,3	8,7	2,4	1,9	0,7	0,5	89,8	86,0		0,2	100,0	100,0
Masas mixtas coníferasfrondosas	0,3	1,9	20,4	13,3	0,2	0,8	1,5	0,8	77,7	80,4		2,9	100,0	100,0
Arbolado ralo	0,3	4,9	23,0	15,3	0,8	1,2	0,4	1,6	75,5	77,0		0,0	100,0	100,0
Otros		10,9		11,0		1,4		9,0		67,2		0,4		100,0
Total	2,3	5,9	38,7	23,4	2,2	2,0	1,8	2,1	55,0	65,3		1,2	100,0	100,0

106c. Superficie forestal arbolada por especie dominante y propiedad. Continuación

Valores relativos. Distribución de especie dominante para cada tipo de propiedad

Especie dominante	Estado o Comunidad Autónoma		U. P. sin consorcio		Libre disposición con consorcio		Particular con consorcio		Particular sin consorcio		Otras propiedades		Total	
	C y L	España	C y L	España	C y L	España	C y L	España	C y L	España	C y L	España	C y L	España
Pino negral	10,7	9,1	21,7	10,8	22,8	10,6	11,9	14,7	9,8	4,9		38,7	14,7	7,3
Pino silvestre	53,9	7,0	16,2	10,3	6,0	4,8	15,1	2,9	2,4	2,7		11,7	9,3	4,9
Pino piñonero		4,3	1,9	1,6	0,5	0,4	1,6	1,7	2,2	0,9			2,0	1,2
Pino laricio	9,5	7,4	0,4	3,9		5,9	14,4	3,0	0,4	2,1		0,0	0,9	2,9
Pino carrasco	0,3	10,4	0,2	7,3	10,9	14,5	1,6	6,1	0,6	7,3			0,7	7,5
Mezcla de pinos	15,4	26,0	13,3	18,7	44,4	37,0	33,6	29,1	4,2	11,2		11,0	9,4	14,7
Sabina	0,4	0,2	0,5	0,8		0,2	0,5	0,1	2,5	0,5			1,6	0,5
Encina	0,4	1,2	1,4	2,1	1,0	1,6	1,3	2,3	11,8	8,1		1,4	7,1	5,9
Rebollo	3,0	0,5	7,7	3,7	1,4	0,4	2,0	0,7	7,4	1,5		0,5	7,2	1,9
Mezcla de frondosas mediterráneas	0,5	2,4	3,1	3,5	0,0	0,6	5,2	4,1	9,5	9,8		0,2	6,5	7,5
Haya		1,6	2,2	7,4		0,0	0,4	0,1	0,4	0,6		0,5	1,0	2,2
Castaña		0,0	0,3	0,4	0,1	0,4		0,1	0,6	0,8		0,0	0,4	0,6
Mezcla de caducifolias	1,4	1,2	14,2	6,5	1,2	1,9	1,7	1,3	5,0	4,9		9,8	8,3	5,0
Chopos y riberas naturales	0,8	0,3	0,4	0,2	2,5	0,6	0,9	0,2	3,7	0,9		0,1	2,3	0,6
Masas mixtas coníferasfrondosas	0,6	3,4	2,6	6,0	0,4	4,1	4,0	3,8	6,9	13,1		24,8	4,9	10,6
Arbolado ralo	3,2	19,4	14,1	15,3	8,7	14,8	5,7	17,3	32,6	27,8		0,3	23,8	23,6
Otros		5,5		1,4		2,2		12,5		3,1		1,0		3,0
Total	100,0	100,0	100,0	100,0	100,0	100,0	100,0	100,0	100,0	100,0		100,0	100,0	100,0

Valores relativos. Distribución de cada tipo de propiedad respecto a valor nacional

Especie dominante	Estado o Comunidad Autónoma		U. P. sin consorcio		Libre disposición con consorcio		Particular con consorcio		Particular sin consorcio		Otras propiedades		Total	
	C y L	España	C y L	España	C y L	España	C y L	España	C y L	España	C y L	España	C y L	España
Pino negral	7,1	100,0	50,6	100,0	36,1	100,0	10,2	100,0	25,8	100,0		100,0	31,0	100,0
Pino silvestre	46,1	100,0	39,7	100,0	21,0	100,0	64,7	100,0	11,6	100,0		100,0	29,0	100,0
Pino piñonero		100,0	28,9	100,0	21,4	100,0	11,8	100,0	33,4	100,0			24,4	100,0
Pino laricio	7,7	100,0	2,4	100,0		100,0	60,4	100,0	2,6	100,0		100,0	4,5	100,0
Pino carrasco	0,2	100,0	0,5	100,0	12,7	100,0	3,3	100,0	1,1	100,0			1,3	100,0
Mezcla de pinos	3,5	100,0	18,0	100,0	20,2	100,0	14,6	100,0	4,8	100,0		100,0	9,7	100,0
Sabina	9,5	100,0	15,2	100,0		100,0	100,0	100,0	63,8	100,0			44,6	100,0
Encina	1,8	100,0	16,4	100,0	11,4	100,0	7,1	100,0	18,8	100,0		100,0	18,2	100,0
Rebollo	37,9	100,0	51,9	100,0	55,2	100,0	39,3	100,0	63,9	100,0		100,0	57,6	100,0
Mezcla de frondosas mediterráneas	1,2	100,0	22,5	100,0	1,0	100,0	16,0	100,0	12,5	100,0		100,0	13,4	100,0
Haya		100,0	7,4	100,0		100,0	54,6	100,0	7,4	100,0		100,0	7,1	100,0
Castaña		100,0	16,7	100,0	4,9	100,0		100,0	10,3	100,0		100,0	11,1	100,0
Mezcla de caducifolias	7,1	100,0	54,8	100,0	10,1	100,0	16,1	100,0	13,1	100,0		100,0	25,5	100,0
Chopos y riberas naturales	16,2	100,0	38,6	100,0	67,2	100,0	72,0	100,0	55,8	100,0		100,0	53,5	100,0
Masas mixtas coníferasfrondosas	1,0	100,0	10,7	100,0	1,6	100,0	13,5	100,0	6,8	100,0		100,0	7,0	100,0
Arbolado ralo	1,0	100,0	23,1	100,0	9,9	100,0	4,2	100,0	15,0	100,0		100,0	15,4	100,0
Otros		100,0		100,0		100,0		100,0		100,0		100,0		100,0
Total	6,0	100,0	25,2	100,0	16,8	100,0	12,6	100,0	12,8	100,0		100,0	15,2	100,0

106d. Superficie forestal arbolada por provincia y propiedad

Valores absolutos

Prov	Estado o Comunidad Autónoma	U. P. sin consorcio	U.P. con consorcio	Libre disposición con consorcio	Particular con consorcio	Particular sin consorcio	Total
Ávila	4.103	45.579	6.003	3.594	319	98.534	158.131
Burgos	157	118.514	58.285		12.945	204.312	394.213
León	5.580	78.042	98.116	5.889	17	81.565	269.209
Palencia	596	52.863	22.038	5.127	6.586	41.027	128.238
Salamanca	4.382	34.929	2.649	2.777	614	285.537	330.888
Segovia	14.465	79.524	8.714	1.514	1.594	90.173	195.984
Soria	19.426	110.811	29.520		12.278	181.547	353.582
Valladolid	133	35.935		5.620	2.173	67.738	111.600
Zamora	616	23.015	15.831	21.511	1.118	115.205	177.295
Total	49.457	579.212	241.157	46.032	37.643	1.165.638	2.119.139

Valores relativos. Distribución en cada provincia

Prov	Estado o Comunidad Autónoma	U. P. sin consorcio	U.P. con consorcio	Libre disposición con consorcio	Particular con consorcio	Particular sin consorcio	Total
Ávila	2,6	28,8	3,8	2,3	0,2	62,3	100,0
Burgos	0,0	30,1	14,8		3,3	51,8	100,0
León	2,1	29,0	36,4	2,2	0,0	30,3	100,0
Palencia	0,5	41,2	17,2	4,0	5,1	32,0	100,0
Salamanca	1,3	10,6	0,8	0,8	0,2	86,3	100,0
Segovia	7,4	40,6	4,4	0,8	0,8	46,0	100,0
Soria	5,5	31,3	8,3		3,5	51,3	100,0
Valladolid	0,1	32,2		5,0	1,9	60,7	100,0
Zamora	0,3	13,0	8,9	12,1	0,6	65,0	100,0
Total	2,3	27,3	11,4	2,2	1,8	55,0	100,0

Valores relativos. Distribución por provincia

Prov	Estado o Comunidad Autónoma	U. P. sin consorcio	U.P. con consorcio	Libre disposición con consorcio	Particular con consorcio	Particular sin consorcio	Total
Ávila	8,3	7,9	2,5	7,8	0,8	8,5	7,5
Burgos	0,3	20,5	24,2		34,4	17,5	18,6
León	11,3	13,5	40,7	12,8	0,0	7,0	12,7
Palencia	1,2	9,1	9,1	11,1	17,5	3,5	6,1
Salamanca	8,9	6,0	1,1	6,0	1,6	24,5	15,6
Segovia	29,2	13,7	3,6	3,3	4,2	7,7	9,2
Soria	39,3	19,1	12,2		32,6	15,6	16,7
Valladolid	0,3	6,2		12,2	5,8	5,8	5,3
Zamora	1,2	4,0	6,6	46,7	3,0	9,9	8,4
Total	100,0	100,0	100,0	100,0	100,0	100,0	100,0

106e. Superficie forestal arbolada por especie dominante, provincia y propiedad

Pino negro

	Provincia	Estado o Comunidad Autónoma	U. P. sin consorcio	U.P. con consorcio	Libre disposición con consorcio	Particular con consorcio	Particular sin consorcio	Total
Valores absolutos	Av	774	29.997	1.855	568	61	21.590	54.845
	Bu	1	12.257	500		698	16.331	29.787
	Le		4.878	6.560			942	12.381
	Sa	3.492	13.178	1.142	1.577	555	9.466	29.410
	Sg	296	52.450	1.090	407	369	40.126	94.738
	So	689	26.774	14.337		2.060	14.465	58.324
	Va		10.115		37	223	7.613	17.988
	Za	55	1.172	2.035	7.921	512	3.200	14.895
	C y L	5.308	150.821	27.518	10.511	4.478	113.732	312.368
Valores relativos	Av	1,4	54,7	3,4	1,0	0,1	39,4	100,0
	Bu	0,0	41,1	1,7		2,3	54,8	100,0
	Le		39,4	53,0			7,6	100,0
	Sa	11,9	44,8	3,9	5,4	1,9	32,2	100,0
	Sg	0,3	55,4	1,2	0,4	0,4	42,4	100,0
	So	1,2	45,9	24,6		3,5	24,8	100,0
	Va		56,2		0,2	1,2	42,3	100,0
	Za	0,4	7,9	13,7	53,2	3,4	21,5	100,0
	C y L	1,7	48,3	8,8	3,4	1,4	36,4	100,0
Valores relativos	Av	14,6	19,9	6,7	5,4	1,4	19,0	17,6
	Bu	0,0	8,1	1,8		15,6	14,4	9,5
	Le		3,2	23,8			0,8	4,0
	Sa	65,8	8,7	4,1	15,0	12,4	8,3	9,4
	Sg	5,6	34,8	4,0	3,9	8,2	35,3	30,3
	So	13,0	17,8	52,1		46,0	12,7	18,7
	Va		6,7		0,4	5,0	6,7	5,8
	Za	1,0	0,8	7,4	75,4	11,4	2,8	4,8
	C y L	100,0	100,0	100,0	100,0	100,0	100,0	100,0

Pino silvestre

	Provincia	Estado o Comunidad Autónoma	U. P. sin consorcio	U.P. con consorcio	Libre disposición con consorcio	Particular con consorcio	Particular sin consorcio	Total
Valores absolutos	Av	3.292	5.615	2.428	1.969	53	3.149	16.505
	Bu		30.981	19.451		2.998	13.594	67.024
	Le	2.504	3.054	14.032	562		1.643	21.794
	Sg	12.671	10.142	2.581	212	867	4.746	31.219
	So	8.216	40.188	4.598		1.754	5.231	59.988
	C y L	26.682	89.980	43.091	2.743	5.671	28.364	196.531
Valores relativos	Av	19,9	34,0	14,7	11,9	0,3	19,1	100,0
	Bu		46,2	29,0		4,5	20,3	100,0
	Le	11,5	14,0	64,4	2,6		7,5	100,0
	Sg	40,6	32,5	8,3	0,7	2,8	15,2	100,0
	So	13,7	67,0	7,7		2,9	8,7	100,0
	C y L	13,6	45,8	21,9	1,4	2,9	14,4	100,0
Valores relativos	Av	12,3	6,2	5,6	71,8	0,9	11,1	8,4
	Bu		34,4	45,1		52,9	47,9	34,1
	Le	9,4	3,4	32,6	20,5		5,8	11,1
	Sg	47,5	11,3	6,0	7,7	15,3	16,7	15,9
	So	30,8	44,7	10,7		30,9	18,4	30,5
	C y L	100,0	100,0	100,0	100,0	100,0	100,0	100,0

106e. Superficie forestal arbolada por especie dominante, provincia y propiedad. Continuación

Pino piñonero

Provincia		Estado o Comunidad Autónoma	U. P. sin consorcio	U.P. con consorcio	Libre disposición con consorcio	Particular con consorcio	Particular sin consorcio	Total
V. A.	Va		14.326		221	614	21.020	36.181
	Za		976		3		4.985	5.964
	C y L		15.302		223	614	26.005	42.145
V. R.	Va		39,6		0,6	1,7	58,1	100,0
	Za		16,4		0,0		83,6	100,0
	C y L		36,3		0,5	1,5	61,7	100,0
V. R.	Va		93,6		98,9	100,0	80,8	85,8
	Za		6,4		1,1		19,2	14,2
	C y L		100,0		100,0	100,0	100,0	100,0

Pino laricio

Provincia		Estado o Comunidad Autónoma	U. P. sin consorcio	U.P. con consorcio	Libre disposición con consorcio	Particular con consorcio	Particular sin consorcio	Total
V a	So	4.716	1.915	1.157		5.433	4.985	18.206
	C y L	4.716	1.915	1.157		5.433	4.985	18.206
V r	So	25,9	10,5	6,4		29,8	27,4	100,0
	C y L	25,9	10,5	6,4		29,8	27,4	100,0
V r	So	100,0	100,0	100,0		100,0	100,0	100,0
	C y L	100,0	100,0	100,0		100,0	100,0	100,0

Pino carrasco

Provincia		Estado o Comunidad Autónoma	U. P. sin consorcio	U.P. con consorcio	Libre disposición con consorcio	Particular con consorcio	Particular sin consorcio	Total
V a	Va	131	1.232		5.039	606	7.034	14.042
	C y L	131	1.232		5.039	606	7.034	14.042
V r	Va	0,9	8,8		35,9	4,3	50,1	100,0
	C y L	0,9	8,8		35,9	4,3	50,1	100,0
V r	Va	100,0	100,0		100,0	100,0	100,0	100,0
	C y L	100,0	100,0		100,0	100,0	100,0	100,0

106e. Superficie forestal arbolada por especie dominante, provincia y propiedad. Continuación

Mezcla de pinos

Provincia		Estado o Comunidad Autónoma	U. P. sin consorcio	U.P. con consorcio	Libre disposición con consorcio	Particular con consorcio	Particular sin consorcio	Total
Valores absolutos	Av		5.371		2		8.087	13.461
	Bu	4	16.521	6.070		4.834	10.705	38.134
	Le	1.811	2.576	17.299	2.560	17	8.985	33.248
	Pa	535	7.345	16.153	4.733	6.168	4.168	39.102
	Sa	82	3.107	177	562		562	4.491
	Sg	188	2.121	1.459	717	104	2.640	7.230
	So	4.422	9.350	2.580		763	2.304	19.420
	Va		6.646		94	245	6.883	13.868
	Za	561	860	11.797	11.765	530	4.222	29.735
	C y L	7.603	53.898	55.537	20.433	12.660	48.557	198.688
Valores relativos	Av		39,9		0,0		60,1	100,0
	Bu	0,0	43,3	15,9		12,7	28,1	100,0
	Le	5,4	7,7	52,0	7,7	0,0	27,0	100,0
	Pa	1,4	18,8	41,3	12,1	15,8	10,7	100,0
	Sa	1,8	69,2	4,0	12,5		12,5	100,0
	Sg	2,6	29,3	20,2	9,9	1,4	36,5	100,0
	So	22,8	48,1	13,3		3,9	11,9	100,0
	Va		47,9		0,7	1,8	49,6	100,0
	Za	1,9	2,9	39,7	39,6	1,8	14,2	100,0
	C y L	3,8	27,1	28,0	10,3	6,4	24,4	100,0
Valores relativos	Av		10,0		0,0		16,7	6,8
	Bu	0,1	30,7	10,9		38,2	22,0	19,2
	Le	23,8	4,8	31,1	12,5	0,1	18,5	16,7
	Pa	7,0	13,6	29,1	23,2	48,7	8,6	19,7
	Sa	1,1	5,8	0,3	2,7		1,2	2,3
	Sg	2,5	3,9	2,6	3,5	0,8	5,4	3,6
	So	58,2	17,3	4,6		6,0	4,7	9,8
	Va		12,3		0,5	1,9	14,2	7,0
	Za	7,4	1,6	21,2	57,6	4,2	8,7	15,0
	C y L	100,0	100,0	100,0	100,0	100,0	100,0	100,0

Sabina

Provincia		Estado o Comunidad Autónoma	U. P. sin consorcio	U.P. con consorcio	Libre disposición con consorcio	Particular con consorcio	Particular sin consorcio	Total
V a	So	189	3.409	660		180	29.134	33.572
	C y L	189	3.409	660		180	29.134	33.572
V r	So	0,6	10,2	2,0		0,5	86,8	100,0
	C y L	0,6	10,2	2,0		0,5	86,8	100,0
V r	So	100,0	100,0	100,0		100,0	100,0	100,0
	C y L	100,0	100,0	100,0		100,0	100,0	100,0

Encina

Provincia		Estado o Comunidad Autónoma	U. P. sin consorcio	U.P. con consorcio	Libre disposición con consorcio	Particular con consorcio	Particular sin consorcio	Total
Valores absolutos	Av		395	246	435	54	28.258	29.388
	Sa	17	797	4			23.186	24.004
	Sg		1.389		11		3.975	5.375
	So	162	4.379	969		431	56.689	62.629
	Za		3.035	7	37	8	25.637	28.724
	C y L	178	9.994	1.227	483	494	137.744	150.120
Valores relativos	Av		1,3	0,8	1,5	0,2	96,2	100,0
	Sa	0,1	3,3	0,0			96,6	100,0
	Sg		25,8		0,2		73,9	100,0
	So	0,3	7,0	1,5		0,7	90,5	100,0
	Za		10,6	0,0	0,1	0,0	89,3	100,0
	C y L	0,1	6,7	0,8	0,3	0,3	91,8	100,0
Valores relativos	Av		3,9	20,0	90,0	11,0	20,5	19,6
	Sa	9,5	8,0	0,4			16,8	16,0
	Sg		13,9		2,4		2,9	3,6
	So	90,5	43,8	79,0		87,3	41,2	41,7
	Za		30,4	0,6	7,6	1,7	18,6	19,1
	C y L	100,0	100,0	100,0	100,0	100,0	100,0	100,0

106e. Superficie forestal arbolada por especie dominante, provincia y propiedad. Continuación

Rebollo

Provincia		Estado o Comunidad Autónoma	U. P. sin consorcio	U.P. con consorcio	Libre disposición con consorcio	Particular con consorcio	Particular sin consorcio	Total
Valores absolutos	Av	36	2.550	824	242	37	11.831	15.521
	Bu		15.491	8.205		490	22.133	46.319
	Sa	460	10.335	1.165	278	0	26.772	39.011
	Sg	720	4.917	1.322	2	28	4.225	11.213
	So	278	5.255	861		197	4.282	10.872
	Za		10.456	1.425	121	12	16.701	28.715
	C y L	1.495	49.004	13.802	643	765	85.944	151.652
Valores relativos	Av	0,2	16,4	5,3	1,6	0,2	76,2	100,0
	Bu		33,4	17,7		1,1	47,8	100,0
	Sa	1,2	26,5	3,0	0,7	0,0	68,6	100,0
	Sg	6,4	43,8	11,8	0,0	0,2	37,7	100,0
	So	2,6	48,3	7,9		1,8	39,4	100,0
	Za		36,4	5,0	0,4	0,0	58,2	100,0
	C y L	1,0	32,3	9,1	0,4	0,5	56,7	100,0
Valores relativos	Av	2,4	5,2	6,0	37,6	4,9	13,8	10,2
	Bu		31,6	59,4		64,1	25,8	30,5
	Sa	30,8	21,1	8,4	43,3	0,1	31,2	25,7
	Sg	48,2	10,0	9,6	0,3	3,6	4,9	7,4
	So	18,6	10,7	6,2		25,7	5,0	7,2
	Za		21,3	10,3	18,8	1,6	19,4	18,9
	C y L	100,0	100,0	100,0	100,0	100,0	100,0	100,0

Mezcla de frondosas mediterráneas

Provincia		Estado o Comunidad Autónoma	U. P. sin consorcio	U.P. con consorcio	Libre disposición con consorcio	Particular con consorcio	Particular sin consorcio	Total
Valores absolutos	Bu	7	14.811	6.619		1.923	61.308	84.667
	Sa	0	655				24.560	25.215
	Sg	233	1.919	355	16	33	15.320	17.876
	So		972	116		1	9.950	11.039
	C y L	239	18.356	7.090	16	1.957	111.137	138.796
Valores relativos	Bu	0,0	17,5	7,8		2,3	72,4	100,0
	Sa	0,0	2,6				97,4	100,0
	Sg	1,3	10,7	2,0	0,1	0,2	85,7	100,0
	So		8,8	1,1		0,0	90,1	100,0
C y L	0,2	13,2	5,1	0,0	1,4	80,1	100,0	
Valores relativos	Bu	2,8	80,7	93,4		98,2	55,2	61,0
	Sa	0,1	3,6				22,1	18,2
	Sg	97,1	10,5	5,0	100,0	1,7	13,8	12,9
	So		5,3	1,6		0,1	9,0	8,0
	C y L	100,0	100,0	100,0	100,0	100,0	100,0	100,0

Haya

Provincia		Estado o Comunidad Autónoma	U. P. sin consorcio	U.P. con consorcio	Libre disposición con consorcio	Particular con consorcio	Particular sin consorcio	Total
V a	Bu		9.377	8.402		155	4.128	22.061
	C y L		9.377	8.402		155	4.128	22.061
V r	Bu		42,5	38,1		0,7	18,7	100,0
	C y L		42,5	38,1		0,7	18,7	100,0
V r	Bu		100,0	100,0		100,0	100,0	100,0
	C y L		100,0	100,0		100,0	100,0	100,0

106e. Superficie forestal arbolada por especie dominante, provincia y propiedad. Continuación

Castaño

Provincia		Estado o Comunidad Autónoma	U. P. sin consorcio	U.P. con consorcio	Libre disposición con consorcio	Particular con consorcio	Particular sin consorcio	Total
V a	Le		627	1.519	51		7.094	9.292
	C y L		627	1.519	51		7.094	9.292
V r	Le		6,8	16,3	0,5		76,4	100,0
	C y L		6,8	16,3	0,5		76,4	100,0
V r	Le		100,0	100,0	100,0		100,0	100,0
	C y L		100,0	100,0	100,0		100,0	100,0

Mezcla de caducifolias

Provincia		Estado o Comunidad Autónoma	U. P. sin consorcio	U.P. con consorcio	Libre disposición con consorcio	Particular con consorcio	Particular sin consorcio	Total
Valores absolutos	Bu		4.561	2.710		113	4.524	11.908
	Le	622	32.679	22.194	103		7.766	63.364
	Pa		44.512	3.695	393	157	29.001	77.758
	Sa		1.003	1	38		6.793	7.834
	So	54	5.094	246		355	9.860	15.610
	C y L	676	87.850	28.846	533	626	57.944	176.475
Valores relativos	Bu		38,3	22,8		1,0	38,0	100,0
	Le	1,0	51,6	35,0	0,2		12,3	100,0
	Pa		57,2	4,8	0,5	0,2	37,3	100,0
	Sa		12,8	0,0	0,5		86,7	100,0
	So	0,3	32,6	1,6		2,3	63,2	100,0
	C y L	0,4	49,8	16,3	0,3	0,4	32,8	100,0
Valores relativos	Bu		5,2	9,4		18,1	7,8	6,7
	Le	92,0	37,2	76,9	19,3		13,4	35,9
	Pa		50,7	12,8	73,7	25,1	50,1	44,1
	Sa		1,1	0,0	7,1		11,7	4,4
	So	8,0	5,8	0,9		56,8	17,0	8,8
	C y L	100,0	100,0	100,0	100,0	100,0	100,0	100,0

Chopos y riberas naturales

Provincia		Estado o Comunidad Autónoma	U. P. sin consorcio	U.P. con consorcio	Libre disposición con consorcio	Particular con consorcio	Particular sin consorcio	Total
Valores absolutos	Bu	142	121	85		237	9.466	10.051
	Le		199	124			9.823	10.146
	Pa	59	375	160	2	0	4.587	5.183
	Sa	189	316	151	173	3	6.578	7.409
	Sg		919	38	80	77	6.258	7.372
	Za		502	33	908	15	6.437	7.894
	C y L	390	2.431	590	1.163	332	43.149	48.054
Valores relativos	Bu	1,4	1,2	0,8		2,4	94,2	100,0
	Le		2,0	1,2			96,8	100,0
	Pa	1,1	7,2	3,1	0,0	0,0	88,5	100,0
	Sa	2,5	4,3	2,0	2,3	0,0	88,8	100,0
	Sg		12,5	0,5	1,1	1,0	84,9	100,0
	Za		6,4	0,4	11,5	0,2	81,5	100,0
	C y L	0,8	5,1	1,2	2,4	0,7	89,8	100,0
Valores relativos	Bu	36,4	5,0	14,5		71,4	21,9	20,9
	Le		8,2	20,9			22,8	21,1
	Pa	15,2	15,4	27,1	0,1	0,0	10,6	10,8
	Sa	48,4	13,0	25,5	14,9	0,8	15,2	15,4
	Sg		37,8	6,4	6,9	23,2	14,5	15,3
	Za		20,6	5,5	78,1	4,6	14,9	16,4
	C y L	100,0	100,0	100,0	100,0	100,0	100,0	100,0

Masas mixtas coníferas-frondosas

Provincia		Estado o Comunidad Autónoma	U. P. sin consorcio	U.P. con consorcio	Libre disposición con consorcio	Particular con consorcio	Particular sin consorcio	Total
Valores absolutos	Bu	3	7.339	2.891		874	37.273	48.380
	Sg	20	2.102	107	67	97	9.541	11.934
	So	263	4.673	1.611		215	14.945	21.706
	Va	2	2.401		112	338	18.915	21.768
	C y L	288	16.515	4.610	179	1.524	80.674	103.788
Valores relativos	Bu	0,0	15,2	6,0		1,8	77,0	100,0
	Sg	0,2	17,6	0,9	0,6	0,8	80,0	100,0
	So	1,2	21,5	7,4		1,0	68,9	100,0
	Va	0,0	11,0		0,5	1,6	86,9	100,0
	C y L	0,3	15,9	4,4	0,2	1,5	77,7	100,0
Valores relativos	Bu	1,0	44,4	62,7		57,4	46,2	46,6
	Sg	6,8	12,7	2,3	37,5	6,4	11,8	11,5
	So	91,4	28,3	34,9		14,1	18,5	20,9
	Va	0,7	14,5		62,5	22,2	23,4	21,0
	C y L	100,0	100,0	100,0	100,0	100,0	100,0	100,0

Arbolado ralo

Provincia		Estado o Comunidad Autónoma	U. P. sin consorcio	U.P. con consorcio	Libre disposición con consorcio	Particular con consorcio	Particular sin consorcio	Total
Valores absolutos	Av		1.651	650	378	113	25.619	28.411
	Bu	0	7.055	3.352		623	24.850	35.881
	Le	643	34.028	36.389	2.613		45.311	118.984
	Pa	2	631	2.030		261	3.270	6.194
	Sa	142	5.538	9	149	57	187.621	193.515
	Sg	337	3.566	1.762	1	19	3.342	9.027
	So	437	8.803	2.384		888	29.703	42.214
	Va		1.215		118	147	6.274	7.754
	Za		6.013	534	757	39	54.024	61.368
	C y L	1.561	68.502	47.109	4.015	2.148	380.013	503.348
Valores relativos	Av		5,8	2,3	1,3	0,4	90,2	100,0
	Bu	0,0	19,7	9,3		1,7	69,3	100,0
	Le	0,5	28,6	30,6	2,2		38,1	100,0
	Pa	0,0	10,2	32,8		4,2	52,8	100,0
	Sa	0,1	2,9	0,0	0,1	0,0	97,0	100,0
	Sg	3,7	39,5	19,5	0,0	0,2	37,0	100,0
	So	1,0	20,9	5,6		2,1	70,4	100,0
	Va		15,7		1,5	1,9	80,9	100,0
	Za		9,8	0,9	1,2	0,1	88,0	100,0
	C y L	0,3	13,6	9,4	0,8	0,4	75,5	100,0
Valores relativos	Av	2,4	2,4	1,4	9,4	5,3	6,7	5,6
	Bu	0,0	10,3	7,1		29,0	6,5	7,1
	Le	41,2	49,7	77,2	65,1		11,9	23,6
	Pa	0,1	0,9	4,3		12,2	0,9	1,2
	Sa	9,1	8,1	0,0	3,7	2,6	49,4	38,4
	Sg	21,6	5,2	3,7	0,0	0,9	0,9	1,8
	So	28,0	12,9	5,1		41,4	7,8	8,4
	Va		1,8		2,9	6,8	1,7	1,5
	Za		8,8	1,1	18,8	1,8	14,2	12,2
	C y L	100,0	100,0	100,0	100,0	100,0	100,0	100,0

106f. Superficie forestal arbolada por provincia, especie dominante y propiedad

Ávila

Valores absolutos

Especie dominante	Estado o Comunidad Autónoma	U. P. sin consorcio	U.P. con consorcio	Libre disposición con consorcio	Particular con consorcio	Particular sin consorcio	Total
Pino negral	774	29.997	1.855	568	61	21.590	54.845
Pino silvestre	3.292	5.615	2.428	1.969	53	3.149	16.505
Mezcla de pinos		5.371		2		8.087	13.461
Encina		395	246	435	54	28.258	29.388
Rebollo	36	2.550	824	242	37	11.831	15.521
Arbolado ralo		1.651	650	378	113	25.619	28.411
Total	4.103	45.579	6.003	3.594	319	98.534	158.131

Valores relativos. Distribución para cada especie dominante

Especie dominante	Estado o Comunidad Autónoma	U. P. sin consorcio	U.P. con consorcio	Libre disposición con consorcio	Particular con consorcio	Particular sin consorcio	Total
Pino negral	1,4	54,7	3,4	1,0	0,1	39,4	100,0
Pino silvestre	19,9	34,0	14,7	11,9	0,3	19,1	100,0
Mezcla de pinos		39,9		0,0		60,1	100,0
Encina		1,3	0,8	1,5	0,2	96,2	100,0
Rebollo	0,2	16,4	5,3	1,6	0,2	76,2	100,0
Arbolado ralo		5,8	2,3	1,3	0,4	90,2	100,0
Total	2,6	28,8	3,8	2,3	0,2	62,3	100,0

Valores relativos. Distribución por especie dominante

Especie dominante	Estado o Comunidad Autónoma	U. P. sin consorcio	U.P. con consorcio	Libre disposición con consorcio	Particular con consorcio	Particular sin consorcio	Total
Pino negral	18,9	65,8	30,9	15,8	19,2	21,9	34,7
Pino silvestre	80,2	12,3	40,4	54,8	16,5	3,2	10,4
Mezcla de pinos		11,8		0,1		8,2	8,5
Encina		0,9	4,1	12,1	17,0	28,7	18,6
Rebollo	0,9	5,6	13,7	6,7	11,7	12,0	9,8
Arbolado ralo		3,6	10,8	10,5	35,6	26,0	18,0
Total	100,0	100,0	100,0	100,0	100,0	100,0	100,0

106f. Superficie forestal arbolada por provincia, especie dominante y propiedad. Continuación

Burgos

Valores absolutos

Especie dominante	Estado o Comunidad Autónoma	U. P. sin consorcio	U.P. con consorcio	Libre disposición con consorcio	Particular con consorcio	Particular sin consorcio	Total
Pino negral	1	12.257	500		698	16.331	29.787
Pino silvestre		30.981	19.451		2.998	13.594	67.024
Mezcla de pinos	4	16.521	6.070		4.834	10.705	38.134
Rebollo		15.491	8.205		490	22.133	46.319
Mezcla de frondosas mediterráneas	7	14.811	6.619		1.923	61.308	84.667
Haya		9.377	8.402		155	4.128	22.061
Mezcla de caducifolias		4.561	2.710		113	4.524	11.908
Chopos y riberas naturales	142	121	85		237	9.466	10.051
Masas mixtas coníferas-frondosas	3	7.339	2.891		874	37.273	48.380
Arbolado ralo	0	7.055	3.352		623	24.850	35.881
Total	157	118.514	58.285		12.945	204.312	394.213

Valores relativos. Distribución para cada especie dominante

Especie dominante	Estado o Comunidad Autónoma	U. P. sin consorcio	U.P. con consorcio	Libre disposición con consorcio	Particular con consorcio	Particular sin consorcio	Total
Pino negral	0,0	41,1	1,7		2,3	54,8	100,0
Pino silvestre		46,2	29,0		4,5	20,3	100,0
Mezcla de pinos	0,0	43,3	15,9		12,7	28,1	100,0
Rebollo		33,4	17,7		1,1	47,8	100,0
Mezcla de frondosas mediterráneas	0,0	17,5	7,8		2,3	72,4	100,0
Haya		42,5	38,1		0,7	18,7	100,0
Mezcla de caducifolias		38,3	22,8		1,0	38,0	100,0
Chopos y riberas naturales	1,4	1,2	0,8		2,4	94,2	100,0
Masas mixtas coníferas-frondosas	0,0	15,2	6,0		1,8	77,0	100,0
Arbolado ralo	0,0	19,7	9,3		1,7	69,3	100,0
Total	0,0	30,1	14,8		3,3	51,8	100,0

Valores relativos. Distribución por especie dominante

Especie dominante	Estado o Comunidad Autónoma	U. P. sin consorcio	U.P. con consorcio	Libre disposición con consorcio	Particular con consorcio	Particular sin consorcio	Total
Pino negral	0,4	10,3	0,9		5,4	8,0	7,6
Pino silvestre		26,1	33,4		23,2	6,7	17,0
Mezcla de pinos	2,8	13,9	10,4		37,3	5,2	9,7
Rebollo		13,1	14,1		3,8	10,8	11,7
Mezcla de frondosas mediterráneas	4,3	12,5	11,4		14,9	30,0	21,5
Haya		7,9	14,4		1,2	2,0	5,6
Mezcla de caducifolias		3,8	4,6		0,9	2,2	3,0
Chopos y riberas naturales	90,3	0,1	0,1		1,8	4,6	2,5
Masas mixtas coníferas-frondosas	1,9	6,2	5,0		6,8	18,2	12,3
Arbolado ralo	0,3	6,0	5,8		4,8	12,2	9,1
Total	100,0	100,0	100,0		100,0	100,0	100,0

106f. Superficie forestal arbolada por provincia, especie dominante y propiedad. Continuación

León

Valores absolutos

Especie dominante	Estado o Comunidad Autónoma	U. P. sin consorcio	U.P. con consorcio	Libre disposición con consorcio	Particular con consorcio	Particular sin consorcio	Total
Pino negral		4.878	6.560			942	12.381
Pino silvestre	2.504	3.054	14.032	562		1.643	21.794
Mezcla de pinos	1.811	2.576	17.299	2.560	17	8.985	33.248
Castaño		627	1.519	51		7.094	9.292
Mezcla de caducifolias	622	32.679	22.194	103		7.766	63.364
Chopos y riberas naturales		199	124			9.823	10.146
Arbolado ralo	643	34.028	36.389	2.613		45.311	118.984
Total	5.580	78.042	98.116	5.889	17	81.565	269.209

Valores relativos. Distribución para cada especie dominante

Especie dominante	Estado o Comunidad Autónoma	U. P. sin consorcio	U.P. con consorcio	Libre disposición con consorcio	Particular con consorcio	Particular sin consorcio	Total
Pino negral		39,4	53,0			7,6	100,0
Pino silvestre	11,5	14,0	64,4	2,6		7,5	100,0
Mezcla de pinos	5,4	7,7	52,0	7,7	0,0	27,0	100,0
Castaño		6,8	16,3	0,5		76,4	100,0
Mezcla de caducifolias	1,0	51,6	35,0	0,2		12,3	100,0
Chopos y riberas naturales		2,0	1,2			96,8	100,0
Arbolado ralo	0,5	28,6	30,6	2,2		38,1	100,0
Total	2,1	29,0	36,4	2,2	0,0	30,3	100,0

Valores relativos. Distribución por especie dominante

Especie dominante	Estado o Comunidad Autónoma	U. P. sin consorcio	U.P. con consorcio	Libre disposición con consorcio	Particular con consorcio	Particular sin consorcio	Total
Pino negral		6,3	6,7			1,2	4,6
Pino silvestre	44,9	3,9	14,3	9,5		2,0	8,1
Mezcla de pinos	32,5	3,3	17,6	43,5	100,0	11,0	12,4
Castaño		0,8	1,5	0,9		8,7	3,5
Mezcla de caducifolias	11,1	41,9	22,6	1,7		9,5	23,5
Chopos y riberas naturales		0,3	0,1			12,0	3,8
Arbolado ralo	11,5	43,6	37,1	44,4		55,6	44,2
Total	100,0	100,0	100,0	100,0	100,0	100,0	100,0

106f. Superficie forestal arbolada por provincia, especie dominante y propiedad. Continuación

Palencia

Valores absolutos

Especie dominante	Estado o Comunidad Autónoma	U. P. sin consorcio	U.P. con consorcio	Libre disposición con consorcio	Particular con consorcio	Particular sin consorcio	Total
Mezcla de pinos	535	7.345	16.153	4.733	6.168	4.168	39.102
Mezcla de caducifolias		44.512	3.695	393	157	29.001	77.758
Chopos y riberas naturales	59	375	160	2	0	4.587	5.183
Arbolado ralo	2	631	2.030		261	3.270	6.194
Total	596	52.863	22.038	5.127	6.586	41.027	128.238

Valores relativos. Distribución para cada especie dominante

Especie dominante	Estado o Comunidad Autónoma	U. P. sin consorcio	U.P. con consorcio	Libre disposición con consorcio	Particular con consorcio	Particular sin consorcio	Total
Mezcla de pinos	1,4	18,8	41,3	12,1	15,8	10,7	100,0
Mezcla de caducifolias		57,2	4,8	0,5	0,2	37,3	100,0
Chopos y riberas naturales	1,1	7,2	3,1	0,0	0,0	88,5	100,0
Arbolado ralo	0,0	10,2	32,8		4,2	52,8	100,0
Total	0,5	41,2	17,2	4,0	5,1	32,0	100,0

Valores relativos. Distribución por especie dominante

Especie dominante	Estado o Comunidad Autónoma	U. P. sin consorcio	U.P. con consorcio	Libre disposición con consorcio	Particular con consorcio	Particular sin consorcio	Total
Mezcla de pinos	89,8	13,9	73,3	92,3	93,6	10,2	30,5
Mezcla de caducifolias		84,2	16,8	7,7	2,4	70,7	60,6
Chopos y riberas naturales	10,0	0,7	0,7	0,0	0,0	11,2	4,0
Arbolado ralo	0,3	1,2	9,2		4,0	8,0	4,8
Total	100,0	100,0	100,0	100,0	100,0	100,0	100,0

106f. Superficie forestal arbolada por provincia, especie dominante y propiedad. Continuación

Salamanca

Valores absolutos

Especie dominante	Estado o Comunidad Autónoma	U. P. sin consorcio	U.P. con consorcio	Libre disposición con consorcio	Particular con consorcio	Particular sin consorcio	Total
Pino negral	3.492	13.178	1.142	1.577	555	9.466	29.410
Mezcla de pinos	82	3.107	177	562		562	4.491
Encina	17	797	4			23.186	24.004
Rebollo	460	10.335	1.165	278	0	26.772	39.011
Mezcla de frondosas mediterráneas	0	655				24.560	25.215
Mezcla de caducifolias		1.003	1	38		6.793	7.834
Chopos y riberas naturales	189	316	151	173	3	6.578	7.409
Arbolado ralo	142	5.538	9	149	57	187.621	193.515
Total	4.382	34.929	2.649	2.777	614	285.537	330.888

Valores relativos. Distribución para cada especie dominante

Especie dominante	Estado o Comunidad Autónoma	U. P. sin consorcio	U.P. con consorcio	Libre disposición con consorcio	Particular con consorcio	Particular sin consorcio	Total
Pino negral	11,9	44,8	3,9	5,4	1,9	32,2	100,0
Mezcla de pinos	1,8	69,2	4,0	12,5		12,5	100,0
Encina	0,1	3,3	0,0			96,6	100,0
Rebollo	1,2	26,5	3,0	0,7	0,0	68,6	100,0
Mezcla de frondosas mediterráneas	0,0	2,6				97,4	100,0
Mezcla de caducifolias		12,8	0,0	0,5		86,7	100,0
Chopos y riberas naturales	2,5	4,3	2,0	2,3	0,0	88,8	100,0
Arbolado ralo	0,1	2,9	0,0	0,1	0,0	97,0	100,0
Total	1,3	10,6	0,8	0,8	0,2	86,3	100,0

Valores relativos. Distribución por especie dominante

Especie dominante	Estado o Comunidad Autónoma	U. P. sin consorcio	U.P. con consorcio	Libre disposición con consorcio	Particular con consorcio	Particular sin consorcio	Total
Pino negral	79,7	37,7	43,1	56,8	90,3	3,3	8,9
Mezcla de pinos	1,9	8,9	6,7	20,2		0,2	1,4
Encina	0,4	2,3	0,2			8,1	7,3
Rebollo	10,5	29,6	44,0	10,0	0,1	9,4	11,8
Mezcla de frondosas mediterráneas	0,0	1,9				8,6	7,6
Mezcla de caducifolias		2,9	0,0	1,4		2,4	2,4
Chopos y riberas naturales	4,3	0,9	5,7	6,2	0,4	2,3	2,2
Arbolado ralo	3,2	15,9	0,3	5,4	9,2	65,7	58,5
Total	100,0	100,0	100,0	100,0	100,0	100,0	100,0

106f. Superficie forestal arbolada por provincia, especie dominante y propiedad. Continuación

Segovia

Valores absolutos

Especie dominante	Estado o Comunidad Autónoma	U. P. sin consorcio	U.P. con consorcio	Libre disposición con consorcio	Particular con consorcio	Particular sin consorcio	Total
Pino negral	296	52.450	1.090	407	369	40.126	94.738
Pino silvestre	12.671	10.142	2.581	212	867	4.746	31.219
Mezcla de pinos	188	2.121	1.459	717	104	2.640	7.230
Encina		1.389		11		3.975	5.375
Rebollo	720	4.917	1.322	2	28	4.225	11.213
Mezcla de frondosas mediterráneas	233	1.919	355	16	33	15.320	17.876
Chopos y riberas naturales		919	38	80	77	6.258	7.372
Masas mixtas coníferas-frondosas	20	2.102	107	67	97	9.541	11.934
Arbolado ralo	337	3.566	1.762	1	19	3.342	9.027
Total	14.465	79.524	8.714	1.514	1.594	90.173	195.984

Valores relativos. Distribución para cada especie dominante

Especie dominante	Estado o Comunidad Autónoma	U. P. sin consorcio	U.P. con consorcio	Libre disposición con consorcio	Particular con consorcio	Particular sin consorcio	Total
Pino negral	0,3	55,4	1,2	0,4	0,4	42,4	100,0
Pino silvestre	40,6	32,5	8,3	0,7	2,8	15,2	100,0
Mezcla de pinos	2,6	29,3	20,2	9,9	1,4	36,5	100,0
Encina		25,8		0,2		73,9	100,0
Rebollo	6,4	43,8	11,8	0,0	0,2	37,7	100,0
Mezcla de frondosas mediterráneas	1,3	10,7	2,0	0,1	0,2	85,7	100,0
Chopos y riberas naturales		12,5	0,5	1,1	1,0	84,9	100,0
Masas mixtas coníferas-frondosas	0,2	17,6	0,9	0,6	0,8	80,0	100,0
Arbolado ralo	3,7	39,5	19,5	0,0	0,2	37,0	100,0
Total	7,4	40,6	4,4	0,8	0,8	46,0	100,0

Valores relativos. Distribución por especie dominante

Especie dominante	Estado o Comunidad Autónoma	U. P. sin consorcio	U.P. con consorcio	Libre disposición con consorcio	Particular con consorcio	Particular sin consorcio	Total
Pino negral	2,0	66,0	12,5	26,9	23,1	44,5	48,3
Pino silvestre	87,6	12,8	29,6	14,0	54,4	5,3	15,9
Mezcla de pinos	1,3	2,7	16,7	47,4	6,5	2,9	3,7
Encina		1,7		0,8		4,4	2,7
Rebollo	5,0	6,2	15,2	0,1	1,8	4,7	5,7
Mezcla de frondosas mediterráneas	1,6	2,4	4,1	1,1	2,1	17,0	9,1
Chopos y riberas naturales		1,2	0,4	5,3	4,8	6,9	3,8
Masas mixtas coníferas-frondosas	0,1	2,6	1,2	4,4	6,1	10,6	6,1
Arbolado ralo	2,3	4,5	20,2	0,1	1,2	3,7	4,6
Total	100,0	100,0	100,0	100,0	100,0	100,0	100,0

106f. Superficie forestal arbolada por provincia, especie dominante y propiedad. Continuación

Soria

Valores absolutos

Especie dominante	Estado o Comunidad Autónoma	U. P. sin consorcio	U.P. con consorcio	Libre disposición con consorcio	Particular con consorcio	Particular sin consorcio	Total
Pino negral	689	26.774	14.337		2.060	14.465	58.324
Pino silvestre	8.216	40.188	4.598		1.754	5.231	59.988
Pino laricio	4.716	1.915	1.157		5.433	4.985	18.206
Mezcla de pinos	4.422	9.350	2.580		763	2.304	19.420
Sabina	189	3.409	660		180	29.134	33.572
Encina	162	4.379	969		431	56.689	62.629
Rebollo	278	5.255	861		197	4.282	10.872
Mezcla de caducifolias	54	5.094	246		355	9.860	15.610
Masas mixtas coníferas-frondosas	263	4.673	1.611		215	14.945	21.706
Arbolado ralo	437	8.803	2.384		888	29.703	42.214
Mezcla de frondosas mediterráneas		972	116		1	9.950	11.039
Total	19.426	110.811	29.520		12.278	181.547	353.582

Valores relativos. Distribución para cada especie dominante

Especie dominante	Estado o Comunidad Autónoma	U. P. sin consorcio	U.P. con consorcio	Libre disposición con consorcio	Particular con consorcio	Particular sin consorcio	Total
Pino negral	1,2	45,9	24,6		3,5	24,8	100,0
Pino silvestre	13,7	67,0	7,7		2,9	8,7	100,0
Pino laricio	25,9	10,5	6,4		29,8	27,4	100,0
Mezcla de pinos	22,8	48,1	13,3		3,9	11,9	100,0
Sabina	0,6	10,2	2,0		0,5	86,8	100,0
Encina	0,3	7,0	1,5		0,7	90,5	100,0
Rebollo	2,6	48,3	7,9		1,8	39,4	100,0
Mezcla de caducifolias	0,3	32,6	1,6		2,3	63,2	100,0
Masas mixtas coníferas-frondosas	1,2	21,5	7,4		1,0	68,9	100,0
Arbolado ralo	1,0	20,9	5,6		2,1	70,4	100,0
Mezcla de frondosas mediterráneas		8,8	1,1		0,0	90,1	100,0
Total	5,5	31,3	8,3		3,5	51,3	100,0

Valores relativos. Distribución por especie dominante

Especie dominante	Estado o Comunidad Autónoma	U. P. sin consorcio	U.P. con consorcio	Libre disposición con consorcio	Particular con consorcio	Particular sin consorcio	Total
Pino negral	3,5	24,2	48,6		16,8	8,0	16,5
Pino silvestre	42,3	36,3	15,6		14,3	2,9	17,0
Pino laricio	24,3	1,7	3,9		44,3	2,7	5,1
Mezcla de pinos	22,8	8,4	8,7		6,2	1,3	5,5
Sabina	1,0	3,1	2,2		1,5	16,0	9,5
Encina	0,8	4,0	3,3		3,5	31,2	17,7
Rebollo	1,4	4,7	2,9		1,6	2,4	3,1
Mezcla de caducifolias	0,3	4,6	0,8		2,9	5,4	4,4
Masas mixtas coníferas-frondosas	1,4	4,2	5,5		1,7	8,2	6,1
Arbolado ralo	2,2	7,9	8,1		7,2	16,4	11,9
Mezcla de frondosas mediterráneas		0,9	0,4		0,0	5,5	3,1
Total	100,0	100,0	100,0		100,0	100,0	100,0

106f. Superficie forestal arbolada por provincia, especie dominante y propiedad. Continuación

Valladolid

Valores absolutos

Especie dominante	Estado o Comunidad Autónoma	U. P. sin consorcio	U.P. con consorcio	Libre disposición con consorcio	Particular con consorcio	Particular sin consorcio	Total
Pino negral		10.115		37	223	7.613	17.988
Pino piñonero		14.326		221	614	21.020	36.181
Pino carrasco	131	1.232		5.039	606	7.034	14.042
Mezcla de pinos		6.646		94	245	6.883	13.868
Masas mixtas coníferas-frondosas	2	2.401		112	338	18.915	21.768
Arbolado ralo		1.215		118	147	6.274	7.754
Total	133	35.935		5.620	2.173	67.738	111.600

Valores relativos. Distribución para cada especie dominante

Especie dominante	Estado o Comunidad Autónoma	U. P. sin consorcio	U.P. con consorcio	Libre disposición con consorcio	Particular con consorcio	Particular sin consorcio	Total
Pino negral		56,2		0,2	1,2	42,3	100,0
Pino piñonero		39,6		0,6	1,7	58,1	100,0
Pino carrasco	0,9	8,8		35,9	4,3	50,1	100,0
Mezcla de pinos		47,9		0,7	1,8	49,6	100,0
Masas mixtas coníferas-frondosas	0,0	11,0		0,5	1,6	86,9	100,0
Arbolado ralo		15,7		1,5	1,9	80,9	100,0
Total	0,1	32,2		5,0	1,9	60,7	100,0

Valores relativos. Distribución por especie dominante

Especie dominante	Estado o Comunidad Autónoma	U. P. sin consorcio	U.P. con consorcio	Libre disposición con consorcio	Particular con consorcio	Particular sin consorcio	Total
Pino negral		28,1		0,7	10,3	11,2	16,1
Pino piñonero		39,9		3,9	28,3	31,0	32,4
Pino carrasco	98,5	3,4		89,7	27,9	10,4	12,6
Mezcla de pinos		18,5		1,7	11,3	10,2	12,4
Masas mixtas coníferas-frondosas	1,5	6,7		2,0	15,6	27,9	19,5
Arbolado ralo		3,4		2,1	6,8	9,3	6,9
Total	100,0	100,0		100,0	100,0	100,0	100,0

106f. Superficie forestal arbolada por provincia, especie dominante y propiedad. Continuación

Zamora

Valores absolutos

Especie dominante	Estado o Comunidad Autónoma	U. P. sin consorcio	U.P. con consorcio	Libre disposición con consorcio	Particular con consorcio	Particular sin consorcio	Total
Pino negro	55	1.172	2.035	7.921	512	3.200	14.895
Pino piñonero		976		3		4.985	5.964
Mezcla de pinos	561	860	11.797	11.765	530	4.222	29.735
Encina		3.035	7	37	8	25.637	28.724
Rebollo		10.456	1.425	121	12	16.701	28.715
Chopos y riberas naturales		502	33	908	15	6.437	7.894
Arbolado ralo		6.013	534	757	39	54.024	61.368
Total	616	23.015	15.831	21.511	1.118	115.205	177.295

Valores relativos. Distribución para cada especie dominante

Especie dominante	Estado o Comunidad Autónoma	U. P. sin consorcio	U.P. con consorcio	Libre disposición con consorcio	Particular con consorcio	Particular sin consorcio	Total
Pino negro	0,4	7,9	13,7	53,2	3,4	21,5	100,0
Pino piñonero		16,4		0,0		83,6	100,0
Mezcla de pinos	1,9	2,9	39,7	39,6	1,8	14,2	100,0
Encina		10,6	0,0	0,1	0,0	89,3	100,0
Rebollo		36,4	5,0	0,4	0,0	58,2	100,0
Chopos y riberas naturales		6,4	0,4	11,5	0,2	81,5	100,0
Arbolado ralo		9,8	0,9	1,2	0,1	88,0	100,0
Total	0,3	13,0	8,9	12,1	0,6	65,0	100,0

Valores relativos. Distribución por especie dominante

Especie dominante	Estado o Comunidad Autónoma	U. P. sin consorcio	U.P. con consorcio	Libre disposición con consorcio	Particular con consorcio	Particular sin consorcio	Total
Pino negro	8,9	5,1	12,9	36,8	45,8	2,8	8,4
Pino piñonero		4,2		0,0		4,3	3,4
Mezcla de pinos	91,1	3,7	74,5	54,7	47,4	3,7	16,8
Encina		13,2	0,0	0,2	0,7	22,3	16,2
Rebollo		45,4	9,0	0,6	1,1	14,5	16,2
Chopos y riberas naturales		2,2	0,2	4,2	1,4	5,6	4,5
Arbolado ralo		26,1	3,4	3,5	3,5	46,9	34,6
Total	100,0	100,0	100,0	100,0	100,0	100,0	100,0

107a. Superficie forestal arbolada por especie dominante y área protegida

Valores absolutos (ha)

Especie dominante	Parque Nacional	Parque Regional	Parque Regional y Reserva Nacional de Caza	Parque Natural	Parque Natural y Reserva Nacional de Caza	Parque Natural y Refugio Nacional de Caza	Parque Natural Y Z.E.P.A.	Parque Natural, Refugio Nacional de Caza y Z.E.P.A.	Reserva Natural	Reserva Natural y Z.E.P.A.	Reserva Nacional de Caza	Monumento Natural	Paisaje Protegido	Zona Especial de Protección de Aves	Refugio Nacional de Caza y Z.E.P.A.	Sin protección	Total
Pino negral		5.030	2.313	8.380	5.252	736	948	28	4.261	3	8.462		13.470	505	4	262.975	312.368
Pino silvestre		4.316	1.692	3.822	66.016				225		17.234	187	1.624	8.148	5.014	88.251	196.531
Pino piñonero										378						41.767	42.145
Pino laricio				2.819							1.530					13.857	18.206
Pino carrasco																14.042	14.042
Mezcla de pinos			514	6.883	12.184	103				115	26.829	1.567	1.583			148.910	198.688
Sabina				2.123					15			174				31.260	33.572
Encina		262	68	299	798	44		31	1		306		397			147.913	150.120
Rebollo		3.460	209	4.895	15.239				1.109		2.048		13.661	659		110.372	151.652
Mezcla de frondosas mediterráneas				7.714	250			60				3.527	2.734	216		124.294	138.796
Haya				781	5.408							812				15.061	22.061
Castaño				65	148							189				8.890	9.292
Mezcla de caducifolias	748	4.605	19.214	16.078	10.233						293	1.203	519			123.582	176.475
Chopos y riberas naturales				556	45	208	192	98	16		345	29	71		8	46.485	48.054
Masas mixtas coníferas-frondosas				2.817	2.657	62	336	197		3.625	294	769	10.738	19		82.274	103.788
Arbolado ralo	156	4.110	3.326	8.215	9.521	262			478	264	2.333	801	7.478	134		466.269	503.348
Total	905	21.783	27.337	65.447	127.751	1.416	1.476	414	6.106	4.385	59.673	9.259	52.276	9.682	5.026	1.726.203	2.119.139

107a. Superficie forestal arbolada por especie dominante y área protegida

Valores relativos. Distribución del tipo de protección para cada especie dominante

Especie dominante	Parque Nacional	Parque Regional	Parque Regional y Reserva Nacional de Caza	Parque Natural	Parque Natural y Reserva Nacional de Caza	Parque Natural y Refugio Nacional de Caza	Parque Natural Y Z.E.P.A.	Parque Natural, Refugio Nacional de Caza y Z.E.P.A.	Reserva Natural	Reserva Natural y Z.E.P.A.	Reserva Nacional de Caza	Monumento Natural	Paisaje Protegido	Zona Especial de Protección de Aves	Refugio Nacional de Caza y Z.E.P.A.	Sin protección	Total	
Pino negral		1,61	0,74	2,68	1,68	0,24	0,30	0,01	1,36	0,00	2,71		4,31	0,16	0,00	84,19	100,00	
Pino silvestre		2,20	0,86	1,94	33,59				0,11		8,77	0,10	0,83	4,15	2,55		44,90	100,00
Pino piñonero										0,90							99,10	100,00
Pino laricio				15,48							8,40						76,11	100,00
Pino carrasco																	100,00	100,00
Mezcla de pinos			0,26	3,46	6,13	0,05				0,06	13,50	0,79	0,80				74,95	100,00
Sabina				6,32					0,05				0,52				93,11	100,00
Encina		0,17	0,05	0,20	0,53	0,03		0,02	0,00		0,20			0,26			98,53	100,00
Rebollo		2,28	0,14	3,23	10,05				0,73		1,35			9,01	0,43		72,78	100,00
Mezcla de frondosas mediterráneas				5,56	0,18			0,04				2,54		1,97	0,16		89,55	100,00
Haya				3,54	24,51												68,27	100,00
Castaño				0,70	1,59									2,03			95,68	100,00
Mezcla de caducifolias	0,42	2,61	10,89	9,11	5,80						0,17	0,68	0,29				70,03	100,00
Chopos y riberas naturales				1,16	0,09	0,43	0,40	0,20	0,03		0,72	0,06	0,15		0,02		96,73	100,00
Masas mixtas coníferas-frondosas				2,71	2,56	0,06	0,32	0,19		3,49	0,28	0,74	10,35	0,02			79,27	100,00
Arbolado ralo	0,03	0,82	0,66	1,63	1,89	0,05			0,09	0,05	0,46	0,16	1,49	0,03			92,63	100,00
Total general	0,04	1,03	1,29	3,09	6,03	0,07	0,07	0,02	0,29	0,21	2,82	0,44	2,47	0,46	0,24	81,46	100,00	

Valores relativos. Distribución de especie dominante para cada tipo de protección

Especie dominante	Parque Nacional	Parque Regional	Parque Regional y Reserva Nacional de Caza	Parque Natural	Parque Natural y Reserva Nacional de Caza	Parque Natural y Refugio Nacional de Caza	Parque Natural Y Z.E.P.A.	Parque Natural, Refugio Nacional de Caza y Z.E.P.A.	Reserva Natural	Reserva Natural y Z.E.P.A.	Reserva Nacional de Caza	Monumento Natural	Paisaje Protegido	Zona Especial de Protección de Aves	Refugio Nacional de Caza y Z.E.P.A.	Sin protección	Total	
Pino negral		23,09	8,46	12,80	4,11	52,01	64,25	6,66	69,79	0,07	14,18		25,77	5,22	0,08	15,23	14,74	
Pino silvestre		19,81	6,19	5,84	51,68				3,68		28,88	2,02	3,11	84,16	99,76		5,11	9,27
Pino piñonero										8,62							2,42	1,99
Pino laricio				4,31							2,56						0,80	0,86
Pino carrasco																	0,81	0,66
Mezcla de pinos			1,88	10,52	9,54	7,26				2,61	44,96	16,92	3,03				8,63	9,38
Sabina				3,24					0,25			1,88					1,81	1,58
Encina		1,20	0,25	0,46	0,62	3,13		7,43	0,02		0,51		0,76				8,57	7,08
Rebollo		15,88	0,76	7,48	11,93				18,17		3,43			26,13	6,81		6,39	7,16
Mezcla de frondosas mediterráneas				11,79	0,20			14,56				38,09	5,23	2,23			7,20	6,55
Haya				1,19	4,23							8,77					0,87	1,04
Castaño				0,10	0,12							2,04					0,52	0,44
Mezcla de caducifolias	82,71	21,14	70,29	24,57	8,01						0,49	13,00	0,99				7,16	8,33
Chopos y riberas naturales				0,85	0,04	14,72	13,00	23,73	0,26		0,58	0,32	0,14		0,16		2,69	2,27
Masas mixtas coníferas-frondosas				4,30	2,08	4,40	22,76	47,63		82,67	0,49	8,30	20,54	0,20			4,77	4,90
Arbolado ralo	17,29	18,87	12,17	12,55	7,45	18,48			7,82	6,02	3,91	8,65	14,31	1,38			27,01	23,75
Total general	100,00	100,00	100,00	100,00	100,00	100,00	100,00	100,00	100,00	100,00	100,00	100,00	100,00	100,00	100,00	100,00	100,00	

107b. Superficie forestal arbolada por especie dominante, provincia y área protegida

Pino negral

Valores absolutos (ha)

Prov	Parque Nacional	Parque Regional	Parq. Reg. y Reserva Nac. de Caza	Parque Natural	Parq. Nat. y Reserva Nac. de Caza	Parq. Nat. y Refugio Nac. de Caza	Parque Natural Y Z.E.P.A.	P. Nat., Ref. Nac. de Caza y Z.E.P.A.	Reserva Natural	Reserva Natural y Z.E.P.A.	Reserva Nacional de Caza	Monumento Natural	Paisaje Protegido	Zona Especial de Protección de Aves	Refugio Nac. de Caza y Z.E.P.A.	Sin protección	Total
Av		5.030	2.313						4.261				255	466		42.520	54.845
Bu				4.585									261			24.942	29.787
Le																12.381	12.381
Sa				2.862	5.249	736							12.955			7.608	29.410
Sg				6			948	28						39	4	93.713	94.738
So				928	3						4.600					52.793	58.324
Va										3						17.985	17.988
Za											3.862					11.033	14.895
C y L		5.030	2.313	8.380	5.252	736	948	28	4.261	3	8.462		13.470	505	4	262.975	312.368

Valores relativos. Distribución en cada provincia

Prov	Parque Nacional	Parque Regional	Parq. Reg. y Reserva Nac. de Caza	Parque Natural	Parq. Nat. y Reserva Nac. de Caza	Parq. Nat. y Refugio Nac. de Caza	Parque Natural Y Z.E.P.A.	P. Nat., Ref. Nac. de Caza y Z.E.P.A.	Reserva Natural	Reserva Natural y Z.E.P.A.	Reserva Nacional de Caza	Monumento Natural	Paisaje Protegido	Zona Especial de Protección de Aves	Refugio Nac. de Caza y Z.E.P.A.	Sin protección	Total
Av		9,2	4,2						7,8				0,5	0,9		77,5	100,0
Bu				15,4									0,9			83,7	100,0
Le																100,0	100,0
Sa				9,7	17,8	2,5							44,0			25,9	100,0
Sg				0,0			1,0	0,0						0,0	0,0	98,9	100,0
So				1,6	0,0						7,9					90,5	100,0
Va										0,0						100,0	100,0
Za											25,9					74,1	100,0
C y L		1,6	0,7	2,7	1,7	0,2	0,3	0,0	1,4	0,0	2,7		4,3	0,2	0,0	84,2	100,0

Valores relativos. Distribución por provincia

Prov	Parque Nacional	Parque Regional	Parq. Reg. y Reserva Nac. de Caza	Parque Natural	Parq. Nat. y Reserva Nac. de Caza	Parq. Nat. y Refugio Nac. de Caza	Parque Natural Y Z.E.P.A.	P. Nat., Ref. Nac. de Caza y Z.E.P.A.	Reserva Natural	Reserva Natural y Z.E.P.A.	Reserva Nacional de Caza	Monumento Natural	Paisaje Protegido	Zona Especial de Protección de Aves	Refugio Nac. de Caza y Z.E.P.A.	Sin protección	Total
Av		100,0	100,0						100,0				1,9	92,3		16,2	17,6
Bu				54,7									1,9			9,5	9,5
Le																4,7	4,0
Sa				34,1	99,9	100,0							96,2			2,9	9,4
Sg				0,1			100,0	100,0						7,7	100,0	35,6	30,3
So				11,1	0,1						54,4					20,1	18,7
Va										100,0						6,8	5,8
Za											45,6					4,2	4,8
C y L		100,0	100,0	100,0	100,0	100,0	100,0	100,0	100,0	100,0	100,0		100,0	100,0	100,0	100,0	100,0

107b. Superficie forestal arbolada por especie dominante, provincia y área protegida. Continuación

Pino silvestre

Valores absolutos (ha)

Prov	Parque Nacional	Parque Regional	Parq. Reg. y Reserva Nac. de Caza	Parque Natural	Parq. Nat. y Reserva Nac. de Caza	Parq. Nat. y Refugio Nac. de Caza	Parque Natural Y Z.E.P.A.	P. Nat., Ref. Nac. de Caza y Z.E.P.A.	Reserva Natural	Reserva Natural y Z.E.P.A.	Reserva Nacional de Caza	Monumento Natural	Paisaje Protegido	Zona Especial de Protección de Aves	Refugio Nac. de Caza y Z.E.P.A.	Sin protección	Total
Av		4.199	260						161				938			10.947	16.505
Bu				2.990	29.125							187	542			34.181	67.024
Le		118	1.433	420	1.072						655		144			17.953	21.794
Sg				52					64					8.148	5.014	17.940	31.219
So				360	35.819						16.579					7.230	59.988
C y L		4.316	1.692	3.822	66.016				225		17.234	187	1.624	8.148	5.014	88.251	196.531

Valores relativos. Distribución en cada provincia

Prov	Parque Nacional	Parque Regional	Parq. Reg. y Reserva Nac. de Caza	Parque Natural	Parq. Nat. y Reserva Nac. de Caza	Parq. Nat. y Refugio Nac. de Caza	Parque Natural Y Z.E.P.A.	P. Nat., Ref. Nac. de Caza y Z.E.P.A.	Reserva Natural	Reserva Natural y Z.E.P.A.	Reserva Nacional de Caza	Monumento Natural	Paisaje Protegido	Zona Especial de Protección de Aves	Refugio Nac. de Caza y Z.E.P.A.	Sin protección	Total
Av		25,4	1,6						1,0				5,7			66,3	100,0
Bu				4,5	43,5							0,3	0,8			51,0	100,0
Le		0,5	6,6	1,9	4,9						3,0		0,7			82,4	100,0
Sg				0,2					0,2					26,1	16,1	57,5	100,0
So				0,6	59,7						27,6					12,1	100,0
C y L		2,2	0,9	1,9	33,6				0,1		8,8	0,1	0,8	4,1	2,6	44,9	100,0

Valores relativos. Distribución por provincia

Prov	Parque Nacional	Parque Regional	Parq. Reg. y Reserva Nac. de Caza	Parque Natural	Parq. Nat. y Reserva Nac. de Caza	Parq. Nat. y Refugio Nac. de Caza	Parque Natural Y Z.E.P.A.	P. Nat., Ref. Nac. de Caza y Z.E.P.A.	Reserva Natural	Reserva Natural y Z.E.P.A.	Reserva Nacional de Caza	Monumento Natural	Paisaje Protegido	Zona Especial de Protección de Aves	Refugio Nac. de Caza y Z.E.P.A.	Sin protección	Total
Av		97,3	15,3						71,5				57,8			12,4	8,4
Bu				78,2	44,1							100,0	33,4			38,7	34,1
Le		2,7	84,7	11,0	1,6						3,8		8,8			20,3	11,1
Sg				1,4					28,5					100,0	100,0	20,3	15,9
So				9,4	54,3						96,2					8,2	30,5
C y L		100,0	100,0	100,0	100,0				100,0		100,0	100,0	100,0	100,0	100,0	100,0	100,0

107b. Superficie forestal arbolada por especie dominante, provincia y área protegida. Continuación

Pino piñonero

Valores absolutos (ha)

Prov	Parque Nacional	Parque Regional	Parq. Reg. y Reserva Nac. de Caza	Parque Natural	Parq. Nat. y Reserva Nac. de Caza	Parq. Nat. y Refugio Nac. de Caza	Parque Natural Y Z.E.P.A.	P. Nat., Ref. Nac. de Caza y Z.E.P.A.	Reserva Natural	Reserva Natural y Z.E.P.A.	Reserva Nacional de Caza	Monumento Natural	Paisaje Protegido	Zona Especial de Protección de Aves	Refugio Nac. de Caza y Z.E.P.A.	Sin protección	Total
Va										378						35.803	36.181
Za																5.964	5.964
C y L										378						41.767	42.145

Valores relativos. Distribución en cada provincia

Prov	Parque Nacional	Parque Regional	Parq. Reg. y Reserva Nac. de Caza	Parque Natural	Parq. Nat. y Reserva Nac. de Caza	Parq. Nat. y Refugio Nac. de Caza	Parque Natural Y Z.E.P.A.	P. Nat., Ref. Nac. de Caza y Z.E.P.A.	Reserva Natural	Reserva Natural y Z.E.P.A.	Reserva Nacional de Caza	Monumento Natural	Paisaje Protegido	Zona Especial de Protección de Aves	Refugio Nac. de Caza y Z.E.P.A.	Sin protección	Total
Va										1,0						99,0	100,0
Za																100,0	100,0
C y L										0,9						99,1	100,0

Valores relativos. Distribución por provincia

Prov	Parque Nacional	Parque Regional	Parq. Reg. y Reserva Nac. de Caza	Parque Natural	Parq. Nat. y Reserva Nac. de Caza	Parq. Nat. y Refugio Nac. de Caza	Parque Natural Y Z.E.P.A.	P. Nat., Ref. Nac. de Caza y Z.E.P.A.	Reserva Natural	Reserva Natural y Z.E.P.A.	Reserva Nacional de Caza	Monumento Natural	Paisaje Protegido	Zona Especial de Protección de Aves	Refugio Nac. de Caza y Z.E.P.A.	Sin protección	Total
Va										100,0						85,7	85,8
Za																14,3	14,2
C y L										100,0						100,0	100,0

107b. Superficie forestal arbolada por especie dominante, provincia y área protegida. Continuación

Pino laricio

Valores absolutos (ha)

Prov	Parque Nacional	Parque Regional	Parq. Reg. y Reserva Nac. de Caza	Parque Natural	Parq. Nat. y Reserva Nac. de Caza	Parq. Nat. y Refugio Nac. de Caza	Parque Natural Y Z.E.P.A.	P. Nat., Ref. Nac. de Caza y Z.E.P.A.	Reserva Natural	Reserva Natural y Z.E.P.A.	Reserva Nacional de Caza	Monumento Natural	Paisaje Protegido	Zona Especial de Protección de Aves	Refugio Nac. de Caza y Z.E.P.A.	Sin protección	Total
So				2.819							1.530					13.857	18.206
C y L				2.819							1.530					13.857	18.206

Valores relativos. Distribución en cada provincia

Prov	Parque Nacional	Parque Regional	Parq. Reg. y Reserva Nac. de Caza	Parque Natural	Parq. Nat. y Reserva Nac. de Caza	Parq. Nat. y Refugio Nac. de Caza	Parque Natural Y Z.E.P.A.	P. Nat., Ref. Nac. de Caza y Z.E.P.A.	Reserva Natural	Reserva Natural y Z.E.P.A.	Reserva Nacional de Caza	Monumento Natural	Paisaje Protegido	Zona Especial de Protección de Aves	Refugio Nac. de Caza y Z.E.P.A.	Sin protección	Total
So				15,5							8,4					76,1	100,0
C y L				15,5							8,4					76,1	100,0

Pino carrasco

Valores absolutos (ha)

Prov	Parque Nacional	Parque Regional	Parq. Reg. y Reserva Nac. de Caza	Parque Natural	Parq. Nat. y Reserva Nac. de Caza	Parq. Nat. y Refugio Nac. de Caza	Parque Natural Y Z.E.P.A.	P. Nat., Ref. Nac. de Caza y Z.E.P.A.	Reserva Natural	Reserva Natural y Z.E.P.A.	Reserva Nacional de Caza	Monumento Natural	Paisaje Protegido	Zona Especial de Protección de Aves	Refugio Nac. de Caza y Z.E.P.A.	Sin protección	Total
Va																14.042	14.042
C y L																14.042	14.042

Valores relativos. Distribución en cada provincia

Prov	Parque Nacional	Parque Regional	Parq. Reg. y Reserva Nac. de Caza	Parque Natural	Parq. Nat. y Reserva Nac. de Caza	Parq. Nat. y Refugio Nac. de Caza	Parque Natural Y Z.E.P.A.	P. Nat., Ref. Nac. de Caza y Z.E.P.A.	Reserva Natural	Reserva Natural y Z.E.P.A.	Reserva Nacional de Caza	Monumento Natural	Paisaje Protegido	Zona Especial de Protección de Aves	Refugio Nac. de Caza y Z.E.P.A.	Sin protección	Total
Va																100	100
C y L																100	100

107b. Superficie forestal arbolada por especie dominante, provincia y área protegida. Continuación

Mezcla de pinos

Valores absolutos (ha)

Prov	Parque Nacional	Parque Regional	Parq. Reg. y Reserva Nac. de Caza	Parque Natural	Parq. Nat. y Reserva Nac. de Caza	Parq. Nat. y Refugio Nac. de Caza	Parque Natural Y Z.E.P.A.	P. Nat., Ref. Nac. de Caza y Z.E.P.A.	Reserva Natural	Reserva Natural y Z.E.P.A.	Reserva Nacional de Caza	Monumento Natural	Paisaje Protegido	Zona Especial de Protección de Aves	Refugio Nac. de Caza y Z.E.P.A.	Sin protección	Total
Av																13.461	13.461
Bu				4.610	3.028							1.132	820			28.544	38.134
Le			514	517	822							4				31.391	33.248
Pa				427	3.849							431				34.395	39.102
Sa				1.106	2.165	103							763			355	4.491
Sg				96												7.134	7.230
So					2.320						8.794					8.305	19.420
Va									115							13.753	13.868
Za				128							18.036					11.571	29.735
C y L			514	6.883	12.184	103			115		26.829	1.567	1.583			148.910	198.688

Valores relativos. Distribución en cada provincia

Prov	Parque Nacional	Parque Regional	Parq. Reg. y Reserva Nac. de Caza	Parque Natural	Parq. Nat. y Reserva Nac. de Caza	Parq. Nat. y Refugio Nac. de Caza	Parque Natural Y Z.E.P.A.	P. Nat., Ref. Nac. de Caza y Z.E.P.A.	Reserva Natural	Reserva Natural y Z.E.P.A.	Reserva Nacional de Caza	Monumento Natural	Paisaje Protegido	Zona Especial de Protección de Aves	Refugio Nac. de Caza y Z.E.P.A.	Sin protección	Total
Av																100,0	100,0
Bu				12,1	7,9							3,0	2,2			74,9	100,0
Le			1,5	1,6	2,5							0,0				94,4	100,0
Pa				1,1	9,8							1,1				88,0	100,0
Sa				24,6	48,2	2,3							17,0			7,9	100,0
Sg				1,3												98,7	100,0
So					11,9						45,3					42,8	100,0
Va									0,8							99,2	100,0
Za				0,4							60,7					38,9	100,0
C y L			0,3	3,5	6,1	0,1			0,1		13,5	0,8	0,8			74,9	100,0

Valores relativos. Distribución por provincia

Prov	Parque Nacional	Parque Regional	Parq. Reg. y Reserva Nac. de Caza	Parque Natural	Parq. Nat. y Reserva Nac. de Caza	Parq. Nat. y Refugio Nac. de Caza	Parque Natural Y Z.E.P.A.	P. Nat., Ref. Nac. de Caza y Z.E.P.A.	Reserva Natural	Reserva Natural y Z.E.P.A.	Reserva Nacional de Caza	Monumento Natural	Paisaje Protegido	Zona Especial de Protección de Aves	Refugio Nac. de Caza y Z.E.P.A.	Sin protección	Total
Av																9,0	6,8
Bu				67,0	24,9							72,2	51,8			19,2	19,2
Le			100,0	7,5	6,7							0,2				21,1	16,7
Pa				6,2	31,6							27,5				23,1	19,7
Sa				16,1	17,8	100,0								48,2		0,2	2,3
Sg				1,4												4,8	3,6
So					19,0						32,8					5,6	9,8
Va									100,0							9,2	7,0
Za				1,9							67,2					7,8	15,0
C y L			100,0	100,0	100,0	100,0			100,0		100,0	100,0	100,0			100,0	100,0

107b. Superficie forestal arbolada por especie dominante, provincia y área protegida. Continuación

Sabina

Valores absolutos (ha)

Prov	Parque Nacional	Parque Regional	Parq. Reg. y Reserva Nac. de Caza	Parque Natural	Parq. Nat. y Reserva Nac. de Caza	Parq. Nat. y Refugio Nac. de Caza	Parque Natural Y Z.E.P.A.	P. Nat., Ref. Nac. de Caza y Z.E.P.A.	Reserva Natural	Reserva Natural y Z.E.P.A.	Reserva Nacional de Caza	Monumento Natural	Paisaje Protegido	Zona Especial de Protección de Aves	Refugio Nac. de Caza y Z.E.P.A.	Sin protección	Total
So				2.123					15			174				31.260	33.572
C y L				2.123					15			174				31.260	33.572

Valores relativos. Distribución en cada provincia

Prov	Parque Nacional	Parque Regional	Parq. Reg. y Reserva Nac. de Caza	Parque Natural	Parq. Nat. y Reserva Nac. de Caza	Parq. Nat. y Refugio Nac. de Caza	Parque Natural Y Z.E.P.A.	P. Nat., Ref. Nac. de Caza y Z.E.P.A.	Reserva Natural	Reserva Natural y Z.E.P.A.	Reserva Nacional de Caza	Monumento Natural	Paisaje Protegido	Zona Especial de Protección de Aves	Refugio Nac. de Caza y Z.E.P.A.	Sin protección	Total
So				6,3					0,0			0,5				93,1	100,0
C y L				6,3					0,0			0,5				93,1	100,0

Encina

Valores absolutos (ha)

Prov	Parque Nacional	Parque Regional	Parq. Reg. y Reserva Nac. de Caza	Parque Natural	Parq. Nat. y Reserva Nac. de Caza	Parq. Nat. y Refugio Nac. de Caza	Parque Natural Y Z.E.P.A.	P. Nat., Ref. Nac. de Caza y Z.E.P.A.	Reserva Natural	Reserva Natural y Z.E.P.A.	Reserva Nacional de Caza	Monumento Natural	Paisaje Protegido	Zona Especial de Protección de Aves	Refugio Nac. de Caza y Z.E.P.A.	Sin protección	Total
Av		262	68										103			28.954	29.388
Sa				91	798								294			22.821	24.004
Sg				208		44		31								5.092	5.375
So											24					62.605	62.629
Za									1		282					28.441	28.724
C y L		262	68	299	798	44		31	1		306		397			147.913	150.120

Valores relativos. Distribución en cada provincia

Prov	Parque Nacional	Parque Regional	Parq. Reg. y Reserva Nac. de Caza	Parque Natural	Parq. Nat. y Reserva Nac. de Caza	Parq. Nat. y Refugio Nac. de Caza	Parque Natural Y Z.E.P.A.	P. Nat., Ref. Nac. de Caza y Z.E.P.A.	Reserva Natural	Reserva Natural y Z.E.P.A.	Reserva Nacional de Caza	Monumento Natural	Paisaje Protegido	Zona Especial de Protección de Aves	Refugio Nac. de Caza y Z.E.P.A.	Sin protección	Total
Av		0,9	0,2										0,4			98,5	100,0
Sa				0,4	3,3								1,2			95,1	100,0
Sg				3,9		0,8		0,6								94,7	100,0
So											0,0					100,0	100,0
Za									0,0		1,0					99,0	100,0
C y L		0,2	0,0	0,2	0,5	0,0		0,0	0,0		0,2		0,3			98,5	100,0

Valores relativos. Distribución por provincia

Prov	Parque Nacional	Parque Regional	Parq. Reg. y Reserva Nac. de Caza	Parque Natural	Parq. Nat. y Reserva Nac. de Caza	Parq. Nat. y Refugio Nac. de Caza	Parque Natural Y Z.E.P.A.	P. Nat., Ref. Nac. de Caza y Z.E.P.A.	Reserva Natural	Reserva Natural y Z.E.P.A.	Reserva Nacional de Caza	Monumento Natural	Paisaje Protegido	Zona Especial de Protección de Aves	Refugio Nac. de Caza y Z.E.P.A.	Sin protección	Total
Av		100,0	100,0										26,0			19,6	19,6
Sa				30,4	100,0								74,0			15,4	16,0
Sg				69,6		100,0		100,0								3,4	3,6
So											7,9					42,3	41,7
Za									100,0		92,1					19,2	19,1
C y L		100,0	100,0	100,0	100,0	100,0		100,0	100,0		100,0		100,0			100,0	100,0

107b. Superficie forestal arbolada por especie dominante, provincia y área protegida. Continuación

Rebollo

Valores absolutos (ha)

Prov	Parque Nacional	Parque Regional	Parq. Reg. y Reserva Nac. de Caza	Parque Natural	Parq. Nat. y Reserva Nac. de Caza	Parq. Nat. y Refugio Nac. de Caza	Parque Natural Y Z.E.P.A.	P. Nat., Ref. Nac. de Caza y Z.E.P.A.	Reserva Natural	Reserva Natural y Z.E.P.A.	Reserva Nacional de Caza	Monumento Natural	Paisaje Protegido	Zona Especial de Protección de Aves	Refugio Nac. de Caza y Z.E.P.A.	Sin protección	Total
Av		3.460	209						567				591	1		10.694	15.521
Bu				1.270	11.633								640			32.776	46.319
Sa				1.082	2.633								12.430			22.866	39.011
Sg				209					542					658		9.803	11.213
So				222	973						943					8.735	10.872
Za				2.112							1.105					25.498	28.715
C y L		3.460	209	4.895	15.239				1.109		2.048		13.661	659		110.372	151.652

Valores relativos. Distribución en cada provincia

Prov	Parque Nacional	Parque Regional	Parq. Reg. y Reserva Nac. de Caza	Parque Natural	Parq. Nat. y Reserva Nac. de Caza	Parq. Nat. y Refugio Nac. de Caza	Parque Natural Y Z.E.P.A.	P. Nat., Ref. Nac. de Caza y Z.E.P.A.	Reserva Natural	Reserva Natural y Z.E.P.A.	Reserva Nacional de Caza	Monumento Natural	Paisaje Protegido	Zona Especial de Protección de Aves	Refugio Nac. de Caza y Z.E.P.A.	Sin protección	Total
Av		22,3	1,3						3,7				3,8	0,0		68,9	100,0
Bu				2,7	25,1								1,4			70,8	100,0
Sa				2,8	6,7								31,9			58,6	100,0
Sg				1,9					4,8					5,9		87,4	100,0
So				2,0	8,9						8,7					80,3	100,0
Za				7,4							3,8					88,8	100,0
C y L		2,3	0,1	3,2	10,0				0,7		1,4		9,0	0,4		72,8	100,0

Valores relativos. Distribución por provincia

Prov	Parque Nacional	Parque Regional	Parq. Reg. y Reserva Nac. de Caza	Parque Natural	Parq. Nat. y Reserva Nac. de Caza	Parq. Nat. y Refugio Nac. de Caza	Parque Natural Y Z.E.P.A.	P. Nat., Ref. Nac. de Caza y Z.E.P.A.	Reserva Natural	Reserva Natural y Z.E.P.A.	Reserva Nacional de Caza	Monumento Natural	Paisaje Protegido	Zona Especial de Protección de Aves	Refugio Nac. de Caza y Z.E.P.A.	Sin protección	Total
Av		100,0	100,0						51,1				4,3	0,1		9,7	10,2
Bu				25,9	76,3								4,7			29,7	30,5
Sa				22,1	17,3								91,0			20,7	25,7
Sg				4,3					48,9					99,9		8,9	7,4
So				4,5	6,4						46,0					7,9	7,2
Za				43,2							54,0					23,1	18,9
C y L		100,0	100,0	100,0	100,0				100,0		100,0		100,0	100,0		100,0	100,0

107b. Superficie forestal arbolada por especie dominante, provincia y área protegida. Continuación

Mezcla de frondosas mediterráneas

Valores absolutos (ha)

Prov	Parque Nacional	Parque Regional	Parq. Reg. y Reserva Nac. de Caza	Parque Natural	Parq. Nat. y Reserva Nac. de Caza	Parq. Nat. y Refugio Nac. de Caza	Parque Natural Y Z.E.P.A.	P. Nat., Ref. Nac. de Caza y Z.E.P.A.	Reserva Natural	Reserva Natural y Z.E.P.A.	Reserva Nacional de Caza	Monumento Natural	Paisaje Protegido	Zona Especial de Protección de Aves	Refugio Nac. de Caza y Z.E.P.A.	Sin protección	Total
Bu				7.681	20							3.527	2.734			70.704	84.667
Sa				6	230											24.979	25.215
Sg				27				60							216	17.572	17.876
So																11.039	11.039
C y L				7.714	250			60				3.527	2.734	216		124.294	138.796

Valores relativos. Distribución en cada provincia

Prov	Parque Nacional	Parque Regional	Parq. Reg. y Reserva Nac. de Caza	Parque Natural	Parq. Nat. y Reserva Nac. de Caza	Parq. Nat. y Refugio Nac. de Caza	Parque Natural Y Z.E.P.A.	P. Nat., Ref. Nac. de Caza y Z.E.P.A.	Reserva Natural	Reserva Natural y Z.E.P.A.	Reserva Nacional de Caza	Monumento Natural	Paisaje Protegido	Zona Especial de Protección de Aves	Refugio Nac. de Caza y Z.E.P.A.	Sin protección	Total
Bu				9,1	0,0							4,2	3,2			83,5	100,0
Sa				0,0	0,9											99,1	100,0
Sg				0,2				0,3							1,2	98,3	100,0
So																100,0	100,0
C y L				5,6	0,2			0,0				2,5	2,0	0,2		89,6	100,0

Valores relativos. Distribución por provincia

Prov	Parque Nacional	Parque Regional	Parq. Reg. y Reserva Nac. de Caza	Parque Natural	Parq. Nat. y Reserva Nac. de Caza	Parq. Nat. y Refugio Nac. de Caza	Parque Natural Y Z.E.P.A.	P. Nat., Ref. Nac. de Caza y Z.E.P.A.	Reserva Natural	Reserva Natural y Z.E.P.A.	Reserva Nacional de Caza	Monumento Natural	Paisaje Protegido	Zona Especial de Protección de Aves	Refugio Nac. de Caza y Z.E.P.A.	Sin protección	Total
Bu				99,6	8,2							100,0	100,0			56,9	61,0
Sa				0,1	91,8											20,1	18,2
Sg				0,4				100,0							100,0	14,1	12,9
So																8,9	8,0
C y L				100,0	100,0			100,0				100,0	100,0	100,0		100,0	100,0

Haya

Valores absolutos (ha)

Prov	Parque Nacional	Parque Regional	Parq. Reg. y Reserva Nac. de Caza	Parque Natural	Parq. Nat. y Reserva Nac. de Caza	Parq. Nat. y Refugio Nac. de Caza	Parque Natural Y Z.E.P.A.	P. Nat., Ref. Nac. de Caza y Z.E.P.A.	Reserva Natural	Reserva Natural y Z.E.P.A.	Reserva Nacional de Caza	Monumento Natural	Paisaje Protegido	Zona Especial de Protección de Aves	Refugio Nac. de Caza y Z.E.P.A.	Sin protección	Total
Bu				781	5.408							812				15.061	22.061
C y L				781	5.408							812				15.061	22.061

Valores relativos. Distribución en cada provincia

Prov	Parque Nacional	Parque Regional	Parq. Reg. y Reserva Nac. de Caza	Parque Natural	Parq. Nat. y Reserva Nac. de Caza	Parq. Nat. y Refugio Nac. de Caza	Parque Natural Y Z.E.P.A.	P. Nat., Ref. Nac. de Caza y Z.E.P.A.	Reserva Natural	Reserva Natural y Z.E.P.A.	Reserva Nacional de Caza	Monumento Natural	Paisaje Protegido	Zona Especial de Protección de Aves	Refugio Nac. de Caza y Z.E.P.A.	Sin protección	Total
Bu				3,5	24,5							3,7				68,3	100,0
C y L				3,5	24,5							3,7				68,3	100,0

107b. Superficie forestal arbolada por especie dominante, provincia y área protegida. Continuación

Castaña

Valores absolutos (ha)

Prov	Parque Nacional	Parque Regional	Parq. Reg. y Reserva Nac. de Caza	Parque Natural	Parq. Nat. y Reserva Nac. de Caza	Parq. Nat. y Refugio Nac. de Caza	Parque Natural Y Z.E.P.A.	P. Nat., Ref. Nac. de Caza y Z.E.P.A.	Reserva Natural	Reserva Natural y Z.E.P.A.	Reserva Nacional de Caza	Monumento Natural	Paisaje Protegido	Zona Especial de Protección de Aves	Refugio Nac. de Caza y Z.E.P.A.	Sin protección	Total
Le				65	148							189				8.890	9.292
C y L				65	148							189				8.890	9.292

Valores relativos. Distribución en cada provincia

Prov	Parque Nacional	Parque Regional	Parq. Reg. y Reserva Nac. de Caza	Parque Natural	Parq. Nat. y Reserva Nac. de Caza	Parq. Nat. y Refugio Nac. de Caza	Parque Natural Y Z.E.P.A.	P. Nat., Ref. Nac. de Caza y Z.E.P.A.	Reserva Natural	Reserva Natural y Z.E.P.A.	Reserva Nacional de Caza	Monumento Natural	Paisaje Protegido	Zona Especial de Protección de Aves	Refugio Nac. de Caza y Z.E.P.A.	Sin protección	Total
Le				0,7	1,6							2,0				95,7	100,0
C y L				0,7	1,6							2,0				95,7	100,0

Mezcla de caducifolias

Valores absolutos (ha)

Prov	Parque Nacional	Parque Regional	Parq. Reg. y Reserva Nac. de Caza	Parque Natural	Parq. Nat. y Reserva Nac. de Caza	Parq. Nat. y Refugio Nac. de Caza	Parque Natural Y Z.E.P.A.	P. Nat., Ref. Nac. de Caza y Z.E.P.A.	Reserva Natural	Reserva Natural y Z.E.P.A.	Reserva Nacional de Caza	Monumento Natural	Paisaje Protegido	Zona Especial de Protección de Aves	Refugio Nac. de Caza y Z.E.P.A.	Sin protección	Total
Bu				698	454							642				10.113	11.908
Le	748	4.605	19.214	1.688	1.677						158	17	452			34.806	63.364
Pa				11.222	7.424							543				58.569	77.758
Sa				2.424	585								67			4.758	7.834
So				46	92						135	1				15.336	15.610
C y L	748	4.605	19.214	16.078	10.233						293	1.203	519			123.582	176.475

Valores relativos. Distribución en cada provincia

Prov	Parque Nacional	Parque Regional	Parq. Reg. y Reserva Nac. de Caza	Parque Natural	Parq. Nat. y Reserva Nac. de Caza	Parq. Nat. y Refugio Nac. de Caza	Parque Natural Y Z.E.P.A.	P. Nat., Ref. Nac. de Caza y Z.E.P.A.	Reserva Natural	Reserva Natural y Z.E.P.A.	Reserva Nacional de Caza	Monumento Natural	Paisaje Protegido	Zona Especial de Protección de Aves	Refugio Nac. de Caza y Z.E.P.A.	Sin protección	Total
Bu	Bu				5,9	3,8							5,4				84,9
Le	Le	1,2	7,3	30,3	2,7	2,6						0,2	0,0	0,7			54,9
Pa	Pa				14,4	9,5							0,7				75,3
Sa	Sa				30,9	7,5								0,9			60,7
So	So				0,3	0,6						0,9	0,0				98,2
C y L	C y L	0,4	2,6	10,9	9,1	5,8						0,2	0,7	0,3			70,0

Valores relativos. Distribución por provincia

Prov	Parque Nacional	Parque Regional	Parq. Reg. y Reserva Nac. de Caza	Parque Natural	Parq. Nat. y Reserva Nac. de Caza	Parq. Nat. y Refugio Nac. de Caza	Parque Natural Y Z.E.P.A.	P. Nat., Ref. Nac. de Caza y Z.E.P.A.	Reserva Natural	Reserva Natural y Z.E.P.A.	Reserva Nacional de Caza	Monumento Natural	Paisaje Protegido	Zona Especial de Protección de Aves	Refugio Nac. de Caza y Z.E.P.A.	Sin protección	Total
Bu				4,3	4,4							53,4				8,2	6,7
Le	100,0	100,0	100,0	10,5	16,4						54,0	1,4	87,1			28,2	35,9
Pa				69,8	72,6							45,1				47,4	44,1
Sa				15,1	5,7								12,9			3,8	4,4
So				0,3	0,9						46,0	0,1				12,4	8,8
C y L	100,0	100,0	100,0	100,0	100,0						100,0	100,0	100,0			100,0	100,0

107b. Superficie forestal arbolada por especie dominante, provincia y área protegida. Continuación

Chopos y riberas naturales

Valores absolutos (ha)

Prov	Parque Nacional	Parque Regional	Parq. Reg. y Reserva Nac. de Caza	Parque Natural	Parq. Nat. y Reserva Nac. de Caza	Parq. Nat. y Refugio Nac. de Caza	Parque Natural Y Z.E.P.A.	P. Nat., Ref. Nac. de Caza y Z.E.P.A.	Reserva Natural	Reserva Natural y Z.E.P.A.	Reserva Nacional de Caza	Monumento Natural	Paisaje Protegido	Zona Especial de Protección de Aves	Refugio Nac. de Caza y Z.E.P.A.	Sin protección	Total
Bu				136	41							23	71			9.781	10.051
Le												2				10.144	10.146
Pa				44								5				5.134	5.183
Sa				364	4	175										6.865	7.409
Sg				12		34	192	98							8	7.028	7.372
Za									16		345					7.533	7.894
C y L				556	45	208	192	98	16		345	29	71		8	46.485	48.054

Valores relativos. Distribución en cada provincia

Prov	Parque Nacional	Parque Regional	Parq. Reg. y Reserva Nac. de Caza	Parque Natural	Parq. Nat. y Reserva Nac. de Caza	Parq. Nat. y Refugio Nac. de Caza	Parque Natural Y Z.E.P.A.	P. Nat., Ref. Nac. de Caza y Z.E.P.A.	Reserva Natural	Reserva Natural y Z.E.P.A.	Reserva Nacional de Caza	Monumento Natural	Paisaje Protegido	Zona Especial de Protección de Aves	Refugio Nac. de Caza y Z.E.P.A.	Sin protección	Total
Bu				1,3	0,4							0,2	0,7			97,3	100,0
Le												0,0				100,0	100,0
Pa				0,8								0,1				99,1	100,0
Sa				4,9	0,1	2,4										92,7	100,0
Sg				0,2		0,5	2,6	1,3							0,1	95,3	100,0
Za									0,2		4,4					95,4	100,0
C y L				1,2	0,1	0,4	0,4	0,2	0,0		0,7	0,1	0,1		0,0	96,7	100,0

Valores relativos. Distribución por provincia

Prov	Parque Nacional	Parque Regional	Parq. Reg. y Reserva Nac. de Caza	Parque Natural	Parq. Nat. y Reserva Nac. de Caza	Parq. Nat. y Refugio Nac. de Caza	Parque Natural Y Z.E.P.A.	P. Nat., Ref. Nac. de Caza y Z.E.P.A.	Reserva Natural	Reserva Natural y Z.E.P.A.	Reserva Nacional de Caza	Monumento Natural	Paisaje Protegido	Zona Especial de Protección de Aves	Refugio Nac. de Caza y Z.E.P.A.	Sin protección	Total
Bu				24,4	90,4							77,4	100,0			21,0	20,9
Le												7,3				21,8	21,1
Pa				7,9								15,4				11,0	10,8
Sa				65,5	9,6	83,8										14,8	15,4
Sg				2,2		16,2	100,0	100,0							100,0	15,1	15,3
Za									100,0		100,0					16,2	16,4
C y L				100,0	100,0	100,0	100,0	100,0	100,0		100,0	100,0	100,0		100,0	100,0	100,0

107b. Superficie forestal arbolada por especie dominante, provincia y área protegida. Continuación

Masas mixtas coníferas-frondosas

Valores absolutos (ha)

Prov	Parque Nacional	Parque Regional	Parq. Reg. y Reserva Nac. de Caza	Parque Natural	Parq. Nat. y Reserva Nac. de Caza	Parq. Nat. y Refugio Nac. de Caza	Parque Natural Y Z.E.P.A.	P. Nat., Ref. Nac. de Caza y Z.E.P.A.	Reserva Natural	Reserva Natural y Z.E.P.A.	Reserva Nacional de Caza	Monumento Natural	Paisaje Protegido	Zona Especial de Protección de Aves	Refugio Nac. de Caza y Z.E.P.A.	Sin protección	Total
Bu				1.797								769	10.738			35.077	48.380
Sg				406		62	336	197						19		10.913	11.934
So				614	2.657						294					18.142	21.706
Va										3.625						18.143	21.768
C y L				2.817	2.657	62	336	197		3.625	294	769	10.738	19		82.274	103.788

Valores relativos. Distribución en cada provincia

Prov	Parque Nacional	Parque Regional	Parq. Reg. y Reserva Nac. de Caza	Parque Natural	Parq. Nat. y Reserva Nac. de Caza	Parq. Nat. y Refugio Nac. de Caza	Parque Natural Y Z.E.P.A.	P. Nat., Ref. Nac. de Caza y Z.E.P.A.	Reserva Natural	Reserva Natural y Z.E.P.A.	Reserva Nacional de Caza	Monumento Natural	Paisaje Protegido	Zona Especial de Protección de Aves	Refugio Nac. de Caza y Z.E.P.A.	Sin protección	Total
Bu				3,7								1,6	22,2			72,5	100,0
Sg				3,4		0,5	2,8	1,7						0,2		91,4	100,0
So				2,8	12,2						1,4					83,6	100,0
Va										16,7						83,3	100,0
C y L				2,7	2,6	0,1	0,3	0,2		3,5	0,3	0,7	10,3	0,0		79,3	100,0

Valores relativos. Distribución por provincia

Prov	Parque Nacional	Parque Regional	Parq. Reg. y Reserva Nac. de Caza	Parque Natural	Parq. Nat. y Reserva Nac. de Caza	Parq. Nat. y Refugio Nac. de Caza	Parque Natural Y Z.E.P.A.	P. Nat., Ref. Nac. de Caza y Z.E.P.A.	Reserva Natural	Reserva Natural y Z.E.P.A.	Reserva Nacional de Caza	Monumento Natural	Paisaje Protegido	Zona Especial de Protección de Aves	Refugio Nac. de Caza y Z.E.P.A.	Sin protección	Total
Bu				63,8								100,0	100,0			42,6	46,6
Sg				14,4		100,0	100,0	100,0						100,0		13,3	11,5
So				21,8	100,0						100,0					22,1	20,9
Va										100,0						22,1	21,0
C y L				100,0	100,0	100,0	100,0	100,0		100,0	100,0	100,0	100,0	100,0		100,0	100,0

107b. Superficie forestal arbolada por especie dominante, provincia y área protegida. Continuación

Arbolado ralo

Valores absolutos (ha)

Prov	Parque Nacional	Parque Regional	Parq. Reg. y Reserva Nac. de Caza	Parque Natural	Parq. Nat. y Reserva Nac. de Caza	Parq. Nat. y Refugio Nac. de Caza	Parque Natural Y Z.E.P.A.	P. Nat., Ref. Nac. de Caza y Z.E.P.A.	Reserva Natural	Reserva Natural y Z.E.P.A.	Reserva Nacional de Caza	Monumento Natural	Paisaje Protegido	Zona Especial de Protección de Aves	Refugio Nac. de Caza y Z.E.P.A.	Sin protección	Total
Av		1.112	347						382				498			26.071	28.411
Bu				2.861	2.580							690	1.522			28.228	35.881
Le	156	2.998	2.979	3.793	4.664						80	74	2.123			102.117	118.984
Pa																6.194	6.194
Sa				525	1.292	262							3.335			188.100	193.515
Sg				31					75					134		8.787	9.027
So				342	985						1.056	37				39.794	42.214
Va										264						7.490	7.754
Za				664					20		1.196					59.488	61.368
C y L	156	4.110	3.326	8.215	9.521	262			478	264	2.333	801	7.478	134		466.269	503.348

Valores relativos. Distribución en cada provincia

Prov	Parque Nacional	Parque Regional	Parq. Reg. y Reserva Nac. de Caza	Parque Natural	Parq. Nat. y Reserva Nac. de Caza	Parq. Nat. y Refugio Nac. de Caza	Parque Natural Y Z.E.P.A.	P. Nat., Ref. Nac. de Caza y Z.E.P.A.	Reserva Natural	Reserva Natural y Z.E.P.A.	Reserva Nacional de Caza	Monumento Natural	Paisaje Protegido	Zona Especial de Protección de Aves	Refugio Nac. de Caza y Z.E.P.A.	Sin protección	Total
Av		3,9	1,2						1,3				1,8			91,8	100,0
Bu				8,0	7,2							1,9	4,2			78,7	100,0
Le	0,1	2,5	2,5	3,2	3,9						0,1	0,1	1,8			85,8	100,0
Pa																100,0	100,0
Sa				0,3	0,7	0,1							1,7			97,2	100,0
Sg				0,3					0,8					1,5		97,3	100,0
So				0,8	2,3						2,5	0,1				94,3	100,0
Va										3,4						96,6	100,0
Za				1,1					0,0		1,9					96,9	100,0
C y L	0,0	0,8	0,7	1,6	1,9	0,1			0,1	0,1	0,5	0,2	1,5	0,0		92,6	100,0

Valores relativos. Distribución por provincia

Prov	Parque Nacional	Parque Regional	Parq. Reg. y Reserva Nac. de Caza	Parque Natural	Parq. Nat. y Reserva Nac. de Caza	Parq. Nat. y Refugio Nac. de Caza	Parque Natural Y Z.E.P.A.	P. Nat., Ref. Nac. de Caza y Z.E.P.A.	Reserva Natural	Reserva Natural y Z.E.P.A.	Reserva Nacional de Caza	Monumento Natural	Paisaje Protegido	Zona Especial de Protección de Aves	Refugio Nac. de Caza y Z.E.P.A.	Sin protección	Total
Av		27,1	10,4						80,0				6,7			5,6	5,6
Bu				34,8	27,1							86,2	20,4			6,1	7,1
Le	100,0	72,9	89,6	46,2	49,0						3,4	9,2	28,4			21,9	23,6
Pa																1,3	1,2
Sa				6,4	13,6	100,0							44,6			40,3	38,4
Sg				0,4					15,8					100,0		1,9	1,8
So				4,2	10,3						45,3	4,6				8,5	8,4
Va										100,0						1,6	1,5
Za				8,1					4,2		51,3					12,8	12,2
C y L	100,0	100,0	100,0	100,0	100,0	100,0			100,0	100,0	100,0	100,0	100,0	100,0		100,0	100,0

107c. Superficie forestal arbolada por provincia, especie dominante y área protegida

Ávila

Valores absolutos (ha)

Especie dominante	Parque Nacional	Parque Regional	Parq. Reg. y Reserva Nac. de Caza	Parque Natural	Parq. Nat. y Reserva Nac. de Caza	Parq. Nat. y Refugio Nac. de Caza	Parque Natural Y Z.E.P.A.	P. Nat., Ref. Nac. de Caza y Z.E.P.A.	Reserva Natural	Reserva Natural y Z.E.P.A.	Reserva Nacional de Caza	Monumento Natural	Paisaje Protegido	Zona Especial de Protección de Aves	Refugio Nac. de Caza y Z.E.P.A.	Sin protección	Total
Pino negral		5.030	2.313						4.261				255	466		42.520	54.845
Pino silvestre		4.199	260						161				938			10.947	16.505
Mezcla de pinos																13.461	13.461
Encina		262	68										103			28.954	29.388
Rebollo		3.460	209						567				591	1		10.694	15.521
Arbolado ralo		1.112	347						382				498			26.071	28.411
Total		14.062	3.197						5.372				2.385	467		132.648	158.131

Valores relativos. Distribución en cada provincia

Especie dominante	Parque Nacional	Parque Regional	Parq. Reg. y Reserva Nac. de Caza	Parque Natural	Parq. Nat. y Reserva Nac. de Caza	Parq. Nat. y Refugio Nac. de Caza	Parque Natural Y Z.E.P.A.	P. Nat., Ref. Nac. de Caza y Z.E.P.A.	Reserva Natural	Reserva Natural y Z.E.P.A.	Reserva Nacional de Caza	Monumento Natural	Paisaje Protegido	Zona Especial de Protección de Aves	Refugio Nac. de Caza y Z.E.P.A.	Sin protección	Total
Pino negral		9,2	4,2						7,8				0,5	0,9		77,5	100,0
Pino silvestre		25,4	1,6						1,0				5,7			66,3	100,0
Mezcla de pinos																100,0	100,0
Encina		0,9	0,2										0,4			98,5	100,0
Rebollo		22,3	1,3						3,7				3,8	0,0		68,9	100,0
Arbolado ralo		3,9	1,2						1,3				1,8			91,8	100,0
Total		8,9	2,0						3,4				1,5	0,3		83,9	100,0

Valores relativos. Distribución por provincia

Especie dominante	Parque Nacional	Parque Regional	Parq. Reg. y Reserva Nac. de Caza	Parque Natural	Parq. Nat. y Reserva Nac. de Caza	Parq. Nat. y Refugio Nac. de Caza	Parque Natural Y Z.E.P.A.	P. Nat., Ref. Nac. de Caza y Z.E.P.A.	Reserva Natural	Reserva Natural y Z.E.P.A.	Reserva Nacional de Caza	Monumento Natural	Paisaje Protegido	Zona Especial de Protección de Aves	Refugio Nac. de Caza y Z.E.P.A.	Sin protección	Total
Pino negral		35,8	72,3						79,3				10,7	99,9		32,1	34,7
Pino silvestre		29,9	8,1						3,0				39,3			8,3	10,4
Mezcla de pinos																10,1	8,5
Encina		1,9	2,1										4,3			21,8	18,6
Rebollo		24,6	6,5						10,6				24,8	0,1		8,1	9,8
Arbolado ralo		7,9	10,9						7,1				20,9			19,7	18,0
Total		100,0	100,0						100,0				100,0	100,0		100,0	100,0

107c. Superficie forestal arbolada por provincia, especie dominante y área protegida. Continuación

Burgos

Valores absolutos (ha)

Especie dominante	Parque Nacional	Parque Regional	Parq. Reg. y Reserva Nac. de Caza	Parque Natural	Parq. Nat. y Reserva Nac. de Caza	Parq. Nat. y Refugio Nac. de Caza	Parque Natural Y Z.E.P.A.	P. Nat., Ref. Nac. de Caza y Z.E.P.A.	Reserva Natural	Reserva Natural y Z.E.P.A.	Reserva Nacional de Caza	Monumento Natural	Paisaje Protegido	Zona Especial de Protección de Aves	Refugio Nac. de Caza y Z.E.P.A.	Sin protección	Total
Pino negral				4.585									261			24.942	29.787
Pino silvestre				2.990	29.125							187	542			34.181	67.024
Mezcla de pinos				4.610	3.028							1.132	820			28.544	38.134
Rebollo				1.270	11.633								640			32.776	46.319
Mezcla de frondosas mediterráneas				7.681	20							3.527	2.734			70.704	84.667
Haya				781	5.408							812				15.061	22.061
Mezcla de caducifolias				698	454							642				10.113	11.908
Chopos y riberas naturales				136	41							23	71			9.781	10.051
Masas mixtas coníferas-frondosas				1.797								769	10.738			35.077	48.380
Arbolado ralo				2.861	2.580							690	1.522			28.228	35.881
Total				27.407	52.289							7.782	17.329			289.407	394.213

Valores relativos. Distribución en cada provincia

Especie dominante	Parque Nacional	Parque Regional	Parq. Reg. y Reserva Nac. de Caza	Parque Natural	Parq. Nat. y Reserva Nac. de Caza	Parq. Nat. y Refugio Nac. de Caza	Parque Natural Y Z.E.P.A.	P. Nat., Ref. Nac. de Caza y Z.E.P.A.	Reserva Natural	Reserva Natural y Z.E.P.A.	Reserva Nacional de Caza	Monumento Natural	Paisaje Protegido	Zona Especial de Protección de Aves	Refugio Nac. de Caza y Z.E.P.A.	Sin protección	Total
Pino negral				15,4									0,9			83,7	100,0
Pino silvestre				4,5	43,5							0,3	0,8			51,0	100,0
Mezcla de pinos				12,1	7,9							3,0	2,2			74,9	100,0
Rebollo				2,7	25,1								1,4			70,8	100,0
Mezcla de frondosas mediterráneas				9,1	0,0							4,2	3,2			83,5	100,0
Haya				3,5	24,5							3,7				68,3	100,0
Mezcla de caducifolias				5,9	3,8							5,4				84,9	100,0
Chopos y riberas naturales				1,3	0,4							0,2	0,7			97,3	100,0
Masas mixtas coníferas-frondosas				3,7								1,6	22,2			72,5	100,0
Arbolado ralo				8,0	7,2							1,9	4,2			78,7	100,0
Total				7,0	13,3							2,0	4,4			73,4	100,0

Valores relativos. Distribución por provincia

Especie dominante	Parque Nacional	Parque Regional	Parq. Reg. y Reserva Nac. de Caza	Parque Natural	Parq. Nat. y Reserva Nac. de Caza	Parq. Nat. y Refugio Nac. de Caza	Parque Natural Y Z.E.P.A.	P. Nat., Ref. Nac. de Caza y Z.E.P.A.	Reserva Natural	Reserva Natural y Z.E.P.A.	Reserva Nacional de Caza	Monumento Natural	Paisaje Protegido	Zona Especial de Protección de Aves	Refugio Nac. de Caza y Z.E.P.A.	Sin protección	Total
Pino negral				16,7									1,5			8,6	7,6
Pino silvestre				10,9	55,7							2,4	3,1			11,8	17,0
Mezcla de pinos				16,8	5,8							14,5	4,7			9,9	9,7
Rebollo				4,6	22,2								3,7			11,3	11,7
Mezcla de frondosas mediterráneas				28,0	0,0							45,3	15,8			24,4	21,5
Haya				2,8	10,3							10,4				5,2	5,6
Mezcla de caducifolias				2,5	0,9							8,3				3,5	3,0
Chopos y riberas naturales				0,5	0,1							0,3	0,4			3,4	2,5
Masas mixtas coníferas-frondosas				6,6								9,9	62,0			12,1	12,3
Arbolado ralo				10,4	4,9							8,9	8,8			9,8	9,1
Total				100,0	100,0							100,0	100,0			100,0	100,0

107c. Superficie forestal arbolada por provincia, especie dominante y área protegida. Continuación

León

Valores absolutos (ha)

Especie dominante	Parque Nacional	Parque Regional	Parq. Reg. y Reserva Nac. de Caza	Parque Natural	Parq. Nat. y Reserva Nac. de Caza	Parq. Nat. y Refugio Nac. de Caza	Parque Natural Y Z.E.P.A.	P. Nat., Ref. Nac. de Caza y Z.E.P.A.	Reserva Natural	Reserva Natural y Z.E.P.A.	Reserva Nacional de Caza	Monumento Natural	Paisaje Protegido	Zona Especial de Protección de Aves	Refugio Nac. de Caza y Z.E.P.A.	Sin protección	Total	
Pino negral																12.381	12.381	
Pino silvestre		118	1.433	420	1.072						655		144				17.953	21.794
Mezcla de pinos			514	517	822							4					31.391	33.248
Castaño				65	148							189					8.890	9.292
Mezcla de caducifolias	748	4.605	19.214	1.688	1.677						158	17	452				34.806	63.364
Chopos y riberas naturales												2					10.144	10.146
Arbolado ralo	156	2.998	2.979	3.793	4.664						80	74	2.123				102.117	118.984
Total	905	7.721	24.140	6.483	8.383						893	285	2.718				217.682	269.209

Valores relativos. Distribución en cada provincia

Especie dominante	Parque Nacional	Parque Regional	Parq. Reg. y Reserva Nac. de Caza	Parque Natural	Parq. Nat. y Reserva Nac. de Caza	Parq. Nat. y Refugio Nac. de Caza	Parque Natural Y Z.E.P.A.	P. Nat., Ref. Nac. de Caza y Z.E.P.A.	Reserva Natural	Reserva Natural y Z.E.P.A.	Reserva Nacional de Caza	Monumento Natural	Paisaje Protegido	Zona Especial de Protección de Aves	Refugio Nac. de Caza y Z.E.P.A.	Sin protección	Total	
Pino negral																100,0	100,0	
Pino silvestre		0,5	6,6	1,9	4,9						3,0		0,7				82,4	100,0
Mezcla de pinos			1,5	1,6	2,5							0,0					94,4	100,0
Castaño				0,7	1,6							2,0					95,7	100,0
Mezcla de caducifolias	1,2	7,3	30,3	2,7	2,6						0,2	0,0	0,7				54,9	100,0
Chopos y riberas naturales												0,0					100,0	100,0
Arbolado ralo	0,1	2,5	2,5	3,2	3,9						0,1	0,1	1,8				85,8	100,0
Total	0,3	2,9	9,0	2,4	3,1						0,3	0,1	1,0				80,9	100,0

Valores relativos. Distribución por provincia

Especie dominante	Parque Nacional	Parque Regional	Parq. Reg. y Reserva Nac. de Caza	Parque Natural	Parq. Nat. y Reserva Nac. de Caza	Parq. Nat. y Refugio Nac. de Caza	Parque Natural Y Z.E.P.A.	P. Nat., Ref. Nac. de Caza y Z.E.P.A.	Reserva Natural	Reserva Natural y Z.E.P.A.	Reserva Nacional de Caza	Monumento Natural	Paisaje Protegido	Zona Especial de Protección de Aves	Refugio Nac. de Caza y Z.E.P.A.	Sin protección	Total	
Pino negral																5,7	4,6	
Pino silvestre		1,5	5,9	6,5	12,8						73,3		5,3				8,2	8,1
Mezcla de pinos			2,1	8,0	9,8							1,3					14,4	12,4
Castaño				1,0	1,8							66,2					4,1	3,5
Mezcla de caducifolias	82,7	59,6	79,6	26,0	20,0						17,7	5,8	16,6				16,0	23,5
Chopos y riberas naturales												0,7					4,7	3,8
Arbolado ralo	17,3	38,8	12,3	58,5	55,6						9,0	25,9	78,1				46,9	44,2
Total	100,0	100,0	100,0	100,0	100,0						100,0	100,0	100,0				100,0	100,0

107c. Superficie forestal arbolada por provincia, especie dominante y área protegida. Continuación

Palencia

Valores absolutos (ha)

Especie dominante	Parque Nacional	Parque Regional	Parq. Reg. y Reserva Nac. de Caza	Parque Natural	Parq. Nat. y Reserva Nac. de Caza	Parq. Nat. y Refugio Nac. de Caza	Parque Natural Y Z.E.P.A.	P. Nat., Ref. Nac. de Caza y Z.E.P.A.	Reserva Natural	Reserva Natural y Z.E.P.A.	Reserva Nacional de Caza	Monumento Natural	Paisaje Protegido	Zona Especial de Protección de Aves	Refugio Nac. de Caza y Z.E.P.A.	Sin protección	Total
Mezcla de pinos				427	3.849							431				34.395	39.102
Mezcla de caducifolias				11.222	7.424							543				58.569	77.758
Chopos y riberas naturales				44								5				5.134	5.183
Arbolado ralo																6.194	6.194
Total				11.693	11.274							979				104.291	128.238

Valores relativos. Distribución en cada provincia

Especie dominante	Parque Nacional	Parque Regional	Parq. Reg. y Reserva Nac. de Caza	Parque Natural	Parq. Nat. y Reserva Nac. de Caza	Parq. Nat. y Refugio Nac. de Caza	Parque Natural Y Z.E.P.A.	P. Nat., Ref. Nac. de Caza y Z.E.P.A.	Reserva Natural	Reserva Natural y Z.E.P.A.	Reserva Nacional de Caza	Monumento Natural	Paisaje Protegido	Zona Especial de Protección de Aves	Refugio Nac. de Caza y Z.E.P.A.	Sin protección	Total
Mezcla de pinos				1,1	9,8							1,1				88,0	100,0
Mezcla de caducifolias				14,4	9,5							0,7				75,3	100,0
Chopos y riberas naturales				0,8								0,1				99,1	100,0
Arbolado ralo																100,0	100,0
Total				9,1													

Valores relativos. Distribución por provincia

Especie dominante	Parque Nacional	Parque Regional	Parq. Reg. y Reserva Nac. de Caza	Parque Natural	Parq. Nat. y Reserva Nac. de Caza	Parq. Nat. y Refugio Nac. de Caza	Parque Natural Y Z.E.P.A.	P. Nat., Ref. Nac. de Caza y Z.E.P.A.	Reserva Natural	Reserva Natural y Z.E.P.A.	Reserva Nacional de Caza	Monumento Natural	Paisaje Protegido	Zona Especial de Protección de Aves	Refugio Nac. de Caza y Z.E.P.A.	Sin protección	Total
Mezcla de pinos				3,7	34,1							44,1				33,0	30,5
Mezcla de caducifolias				96,0	65,9							55,5				56,2	60,6
Chopos y riberas naturales				0,4								0,5				4,9	4,0
Arbolado ralo																5,9	4,8
Total				100,0	100,0							100,0				100,0	100,0

107c. Superficie forestal arbolada por provincia, especie dominante y área protegida. Continuación

Salamanca

Valores absolutos (ha)

Especie dominante	Parque Nacional	Parque Regional	Parq. Reg. y Reserva Nac. de Caza	Parque Natural	Parq. Nat. y Reserva Nac. de Caza	Parq. Nat. y Refugio Nac. de Caza	Parque Natural Y Z.E.P.A.	P. Nat., Ref. Nac. de Caza y Z.E.P.A.	Reserva Natural	Reserva Natural y Z.E.P.A.	Reserva Nacional de Caza	Monumento Natural	Paisaje Protegido	Zona Especial de Protección de Aves	Refugio Nac. de Caza y Z.E.P.A.	Sin protección	Total
Pino negral				2.862	5.249	736							12.955			7.608	29.410
Mezcla de pinos				1.106	2.165	103							763			355	4.491
Encina				91	798								294			22.821	24.004
Rebollo				1.082	2.633								12.430			22.866	39.011
Mezcla de frondosas mediterráneas				6	230											24.979	25.215
Mezcla de caducifolias				2.424	585								67			4.758	7.834
Chopos y riberas naturales				364	4	175										6.865	7.409
Arbolado ralo				525	1.292	262							3.335			188.100	193.515
Total				8.460	12.956	1.275							29.844			278.353	330.888

Valores relativos. Distribución en cada provincia

Especie dominante	Parque Nacional	Parque Regional	Parq. Reg. y Reserva Nac. de Caza	Parque Natural	Parq. Nat. y Reserva Nac. de Caza	Parq. Nat. y Refugio Nac. de Caza	Parque Natural Y Z.E.P.A.	P. Nat., Ref. Nac. de Caza y Z.E.P.A.	Reserva Natural	Reserva Natural y Z.E.P.A.	Reserva Nacional de Caza	Monumento Natural	Paisaje Protegido	Zona Especial de Protección de Aves	Refugio Nac. de Caza y Z.E.P.A.	Sin protección	Total
Pino negral				9,7	17,8	2,5							44,0			25,9	100,0
Mezcla de pinos				24,6	48,2	2,3							17,0			7,9	100,0
Encina				0,4	3,3								1,2			95,1	100,0
Rebollo				2,8	6,7								31,9			58,6	100,0
Mezcla de frondosas mediterráneas				0,0	0,9											99,1	100,0
Mezcla de caducifolias				30,9	7,5								0,9			60,7	100,0
Chopos y riberas naturales				4,9	0,1	2,4										92,7	100,0
Arbolado ralo				0,3	0,7	0,1							1,7			97,2	100,0
Total				2,6	3,9	0,4							9,0			84,1	100,0

Valores relativos. Distribución por provincia

Especie dominante	Parque Nacional	Parque Regional	Parq. Reg. y Reserva Nac. de Caza	Parque Natural	Parq. Nat. y Reserva Nac. de Caza	Parq. Nat. y Refugio Nac. de Caza	Parque Natural Y Z.E.P.A.	P. Nat., Ref. Nac. de Caza y Z.E.P.A.	Reserva Natural	Reserva Natural y Z.E.P.A.	Reserva Nacional de Caza	Monumento Natural	Paisaje Protegido	Zona Especial de Protección de Aves	Refugio Nac. de Caza y Z.E.P.A.	Sin protección	Total
Pino negral				33,8	40,5	57,7							43,4			2,7	8,9
Mezcla de pinos				13,1	16,7	8,1							2,6			0,1	1,4
Encina				1,1	6,2								1,0			8,2	7,3
Rebollo				12,8	20,3								41,6			8,2	11,8
Mezcla de frondosas mediterráneas				0,1	1,8											9,0	7,6
Mezcla de caducifolias				28,7	4,5								0,2			1,7	2,4
Chopos y riberas naturales				4,3	0,0	13,7										2,5	2,2
Arbolado ralo				6,2	10,0	20,5							11,2			67,6	58,5
Total				100,0	100,0	100,0							100,0			100,0	100,0

107c. Superficie forestal arbolada por provincia, especie dominante y área protegida. Continuación

Segovia

Valores absolutos (ha)

Especie dominante	Parque Nacional	Parque Regional	Parq. Reg. y Reserva Nac. de Caza	Parque Natural	Parq. Nat. y Reserva Nac. de Caza	Parq. Nat. y Refugio Nac. de Caza	Parque Natural Y Z.E.P.A.	P. Nat., Ref. Nac. de Caza y Z.E.P.A.	Reserva Natural	Reserva Natural y Z.E.P.A.	Reserva Nacional de Caza	Monumento Natural	Paisaje Protegido	Zona Especial de Protección de Aves	Refugio Nac. de Caza y Z.E.P.A.	Sin protección	Total
Pino negral				6			948	28						39	4	93.713	94.738
Pino silvestre				52					64					8.148	5.014	17.940	31.219
Mezcla de pinos				96												7.134	7.230
Encina				208		44		31								5.092	5.375
Rebollo				209					542					658		9.803	11.213
Mezcla de frondosas mediterráneas				27				60						216		17.572	17.876
Chopos y riberas naturales				12		34	192	98							8	7.028	7.372
Masas mixtas coníferas-frondosas				406		62	336	197						19		10.913	11.934
Arbolado ralo				31					75					134		8.787	9.027
Total				1.047		140	1.476	414	682					9.216	5.026	177.983	195.984

Valores relativos. Distribución en cada provincia

Especie dominante	Parque Nacional	Parque Regional	Parq. Reg. y Reserva Nac. de Caza	Parque Natural	Parq. Nat. y Reserva Nac. de Caza	Parq. Nat. y Refugio Nac. de Caza	Parque Natural Y Z.E.P.A.	P. Nat., Ref. Nac. de Caza y Z.E.P.A.	Reserva Natural	Reserva Natural y Z.E.P.A.	Reserva Nacional de Caza	Monumento Natural	Paisaje Protegido	Zona Especial de Protección de Aves	Refugio Nac. de Caza y Z.E.P.A.	Sin protección	Total
Pino negral				0,0			1,0	0,0						0,0	0,0	98,9	100,0
Pino silvestre				0,2					0,2					26,1	16,1	57,5	100,0
Mezcla de pinos				1,3												98,7	100,0
Encina				3,9		0,8		0,6								94,7	100,0
Rebollo				1,9					4,8					5,9		87,4	100,0
Mezcla de frondosas mediterráneas				0,2				0,3						1,2		98,3	100,0
Chopos y riberas naturales				0,2		0,5	2,6	1,3							0,1	95,3	100,0
Masas mixtas coníferas-frondosas				3,4		0,5	2,8	1,7						0,2		91,4	100,0
Arbolado ralo				0,3					0,8					1,5		97,3	100,0
Total				0,5		0,1	0,8	0,2	0,3					4,7	2,6	90,8	100,0

Valores relativos. Distribución por provincia

Especie dominante	Parque Nacional	Parque Regional	Parq. Reg. y Reserva Nac. de Caza	Parque Natural	Parq. Nat. y Reserva Nac. de Caza	Parq. Nat. y Refugio Nac. de Caza	Parque Natural Y Z.E.P.A.	P. Nat., Ref. Nac. de Caza y Z.E.P.A.	Reserva Natural	Reserva Natural y Z.E.P.A.	Reserva Nacional de Caza	Monumento Natural	Paisaje Protegido	Zona Especial de Protección de Aves	Refugio Nac. de Caza y Z.E.P.A.	Sin protección	Total
Pino negral				0,6			64,2	6,7						0,4	0,1	52,7	48,3
Pino silvestre				5,0					9,4					88,4	99,8	10,1	15,9
Mezcla de pinos				9,1												4,0	3,7
Encina				19,9		31,6		7,4								2,9	2,7
Rebollo				20,0					79,6					7,1		5,5	5,7
Mezcla de frondosas mediterráneas				2,6				14,6						2,3		9,9	9,1
Chopos y riberas naturales				1,2		24,1	13,0	23,7							0,2	3,9	3,8
Masas mixtas coníferas-frondosas				38,8		44,4	22,8	47,6						0,2		6,1	6,1
Arbolado ralo				2,9					11,1					1,5		4,9	4,6
Total				100,0		100,0	100,0	100,0	100,0					100,0	100,0	100,0	100,0

107c. Superficie forestal arbolada por provincia, especie dominante y área protegida. Continuación

Soria

Valores absolutos (ha)

Especie dominante	Parque Nacional	Parque Regional	Parq. Reg. y Reserva Nac. de Caza	Parque Natural	Parq. Nat. y Reserva Nac. de Caza	Parq. Nat. y Refugio Nac. de Caza	Parque Natural Y Z.E.P.A.	P. Nat., Ref. Nac. de Caza y Z.E.P.A.	Reserva Natural	Reserva Natural y Z.E.P.A.	Reserva Nacional de Caza	Monumento Natural	Paisaje Protegido	Zona Especial de Protección de Aves	Refugio Nac. de Caza y Z.E.P.A.	Sin protección	Total
Pino negral				928	3						4.600					52.793	58.324
Pino silvestre				360	35.819						16.579					7.230	59.988
Pino laricio				2.819							1.530					13.857	18.206
Mezcla de pinos					2.320						8.794					8.305	19.420
Sabina				2.123					15			174				31.260	33.572
Encina											24					62.605	62.629
Rebollo				222	973						943					8.735	10.872
Mezcla de caducifolias				46	92						135		1			15.336	15.610
Masas mixtas coníferas-frondosas				614	2.657						294					18.142	21.706
Arbolado ralo				342	985						1.056		37			39.794	42.214
Mezcla de frondosas mediterráneas																11.039	11.039
Total				7.454	42.849				15		33.954	212				269.097	353.582

Valores relativos. Distribución en cada provincia

Especie dominante	Parque Nacional	Parque Regional	Parq. Reg. y Reserva Nac. de Caza	Parque Natural	Parq. Nat. y Reserva Nac. de Caza	Parq. Nat. y Refugio Nac. de Caza	Parque Natural Y Z.E.P.A.	P. Nat., Ref. Nac. de Caza y Z.E.P.A.	Reserva Natural	Reserva Natural y Z.E.P.A.	Reserva Nacional de Caza	Monumento Natural	Paisaje Protegido	Zona Especial de Protección de Aves	Refugio Nac. de Caza y Z.E.P.A.	Sin protección	Total
Pino negral				1,6	0,0						7,9					90,5	100,0
Pino silvestre				0,6	59,7						27,6					12,1	100,0
Pino laricio				15,5							8,4					76,1	100,0
Mezcla de pinos					11,9						45,3					42,8	100,0
Sabina				6,3					0,0			0,5				93,1	100,0
Encina											0,0					100,0	100,0
Rebollo				2,0	8,9						8,7					80,3	100,0
Mezcla de caducifolias				0,3	0,6						0,9	0,0				98,2	100,0
Masas mixtas coníferas-frondosas				2,8	12,2						1,4					83,6	100,0
Arbolado ralo				0,8	2,3						2,5	0,1				94,3	100,0
Mezcla de frondosas mediterráneas																100,0	100,0
Total				2,1	12,1				0,0		9,6	0,1				76,1	100,0

Valores relativos. Distribución por provincia

Especie dominante	Parque Nacional	Parque Regional	Parq. Reg. y Reserva Nac. de Caza	Parque Natural	Parq. Nat. y Reserva Nac. de Caza	Parq. Nat. y Refugio Nac. de Caza	Parque Natural Y Z.E.P.A.	P. Nat., Ref. Nac. de Caza y Z.E.P.A.	Reserva Natural	Reserva Natural y Z.E.P.A.	Reserva Nacional de Caza	Monumento Natural	Paisaje Protegido	Zona Especial de Protección de Aves	Refugio Nac. de Caza y Z.E.P.A.	Sin protección	Total
Pino negral				12,4	0,0						13,5					19,6	16,5
Pino silvestre				4,8	83,6						48,8					2,7	17,0
Pino laricio				37,8							4,5					5,1	5,1
Mezcla de pinos					5,4						25,9					3,1	5,5
Sabina				28,5					100,0			82,1				11,6	9,5
Encina											0,1					23,3	17,7
Rebollo				3,0	2,3						2,8					3,2	3,1
Mezcla de caducifolias				0,6	0,2						0,4	0,5				5,7	4,4
Masas mixtas coníferas-frondosas				8,2	6,2						0,9					6,7	6,1
Arbolado ralo				4,6	2,3						3,1	17,4				14,8	11,9
Mezcla de frondosas mediterráneas																4,1	3,1
Total				100,0	100,0				100,0		100,0	100,0				100,0	100,0

107c. Superficie forestal arbolada por provincia, especie dominante y área protegida. Continuación

Valladolid

Valores absolutos (ha)

Especie dominante	Parque Nacional	Parque Regional	Parq. Reg. y Reserva Nac. de Caza	Parque Natural	Parq. Nat. y Reserva Nac. de Caza	Parq. Nat. y Refugio Nac. de Caza	Parque Natural Y Z.E.P.A.	P. Nat., Ref. Nac. de Caza y Z.E.P.A.	Reserva Natural	Reserva Natural y Z.E.P.A.	Reserva Nacional de Caza	Monumento Natural	Paisaje Protegido	Zona Especial de Protección de Aves	Refugio Nac. de Caza y Z.E.P.A.	Sin protección	Total
Pino negral										3						17.985	17.988
Pino piñonero										378						35.803	36.181
Pino carrasco																14.042	14.042
Mezcla de pinos										115						13.753	13.868
Masas mixtas coníferas-frondosas										3.625						18.143	21.768
Arbolado ralo										264						7.490	7.754
Total										4.385						107.215	111.600

Valores relativos. Distribución en cada provincia

Especie dominante	Parque Nacional	Parque Regional	Parq. Reg. y Reserva Nac. de Caza	Parque Natural	Parq. Nat. y Reserva Nac. de Caza	Parq. Nat. y Refugio Nac. de Caza	Parque Natural Y Z.E.P.A.	P. Nat., Ref. Nac. de Caza y Z.E.P.A.	Reserva Natural	Reserva Natural y Z.E.P.A.	Reserva Nacional de Caza	Monumento Natural	Paisaje Protegido	Zona Especial de Protección de Aves	Refugio Nac. de Caza y Z.E.P.A.	Sin protección	Total
Pino negral										0,0						100,0	100,0
Pino piñonero										1,0						99,0	100,0
Pino carrasco																100,0	100,0
Mezcla de pinos										0,8						99,2	100,0
Masas mixtas coníferas-frondosas										16,7						83,3	100,0
Arbolado ralo										3,4						96,6	100,0
Total										3,9						96,1	100,0

Valores relativos. Distribución por provincia

Especie dominante	Parque Nacional	Parque Regional	Parq. Reg. y Reserva Nac. de Caza	Parque Natural	Parq. Nat. y Reserva Nac. de Caza	Parq. Nat. y Refugio Nac. de Caza	Parque Natural Y Z.E.P.A.	P. Nat., Ref. Nac. de Caza y Z.E.P.A.	Reserva Natural	Reserva Natural y Z.E.P.A.	Reserva Nacional de Caza	Monumento Natural	Paisaje Protegido	Zona Especial de Protección de Aves	Refugio Nac. de Caza y Z.E.P.A.	Sin protección	Total
Pino negral										0,1						16,8	16,1
Pino piñonero										8,6						33,4	32,4
Pino carrasco																13,1	12,6
Mezcla de pinos										2,6						12,8	12,4
Masas mixtas coníferas-frondosas										82,7						16,9	19,5
Arbolado ralo										6,0						7,0	6,9
Total										100,0						100,0	100,0

107c. Superficie forestal arbolada por provincia, especie dominante y área protegida. Continuación

Zamora

Valores absolutos (ha)

Especie dominante	Parque Nacional	Parque Regional	Parq. Reg. y Reserva Nac. de Caza	Parque Natural	Parq. Nat. y Reserva Nac. de Caza	Parq. Nat. y Refugio Nac. de Caza	Parque Natural Y Z.E.P.A.	P. Nat., Ref. Nac. de Caza y Z.E.P.A.	Reserva Natural	Reserva Natural y Z.E.P.A.	Reserva Nacional de Caza	Monumento Natural	Paisaje Protegido	Zona Especial de Protección de Aves	Refugio Nac. de Caza y Z.E.P.A.	Sin protección	Total
Pino negral											3.862					11.033	14.895
Pino piñonero																5.964	5.964
Mezcla de pinos				128							18.036					11.571	29.735
Encina									1		282					28.441	28.724
Rebollo				2.112							1.105					25.498	28.715
Chopos y riberas naturales									16		345					7.533	7.894
Arbolado ralo				664					20		1.196					59.488	61.368
Total				2.904					37		24.826					149.528	177.295

Valores relativos. Distribución en cada provincia

Especie dominante	Parque Nacional	Parque Regional	Parq. Reg. y Reserva Nac. de Caza	Parque Natural	Parq. Nat. y Reserva Nac. de Caza	Parq. Nat. y Refugio Nac. de Caza	Parque Natural Y Z.E.P.A.	P. Nat., Ref. Nac. de Caza y Z.E.P.A.	Reserva Natural	Reserva Natural y Z.E.P.A.	Reserva Nacional de Caza	Monumento Natural	Paisaje Protegido	Zona Especial de Protección de Aves	Refugio Nac. de Caza y Z.E.P.A.	Sin protección	Total
Pino negral											25,9					74,1	100,0
Pino piñonero																100,0	100,0
Mezcla de pinos				0,4							60,7					38,9	100,0
Encina									0,0		1,0					99,0	100,0
Rebollo				7,4							3,8					88,8	100,0
Chopos y riberas naturales									0,2		4,4					95,4	100,0
Arbolado ralo				1,1					0,0		1,9					96,9	100,0
Total				1,6					0,0		14,0					84,3	100,0

Valores relativos. Distribución por provincia

Especie dominante	Parque Nacional	Parque Regional	Parq. Reg. y Reserva Nac. de Caza	Parque Natural	Parq. Nat. y Reserva Nac. de Caza	Parq. Nat. y Refugio Nac. de Caza	Parque Natural Y Z.E.P.A.	P. Nat., Ref. Nac. de Caza y Z.E.P.A.	Reserva Natural	Reserva Natural y Z.E.P.A.	Reserva Nacional de Caza	Monumento Natural	Paisaje Protegido	Zona Especial de Protección de Aves	Refugio Nac. de Caza y Z.E.P.A.	Sin protección	Total
Pino negral											15,6					7,4	8,4
Pino piñonero																4,0	3,4
Mezcla de pinos				4,4							72,6					7,7	16,8
Encina									3,8		1,1					19,0	16,2
Rebollo				72,8							4,5					17,1	16,2
Chopos y riberas naturales									42,9		1,4					5,0	4,5
Arbolado ralo				22,9					53,3		4,8					39,8	34,6
Total				100,0					100,0		100,0					100,0	100,0